

PIANO DI GOVERNO DEL TERRITORIO

PdR2. Centri storici – Disposizioni prescrittive

scala 1:1000
Febbraio 2019

Adottato con DCC n.17 del 21.09.2018 - Approvato con DCC n. del ____ del ____ 2019

Gruppo di progettazione

d.rh architetti
associati

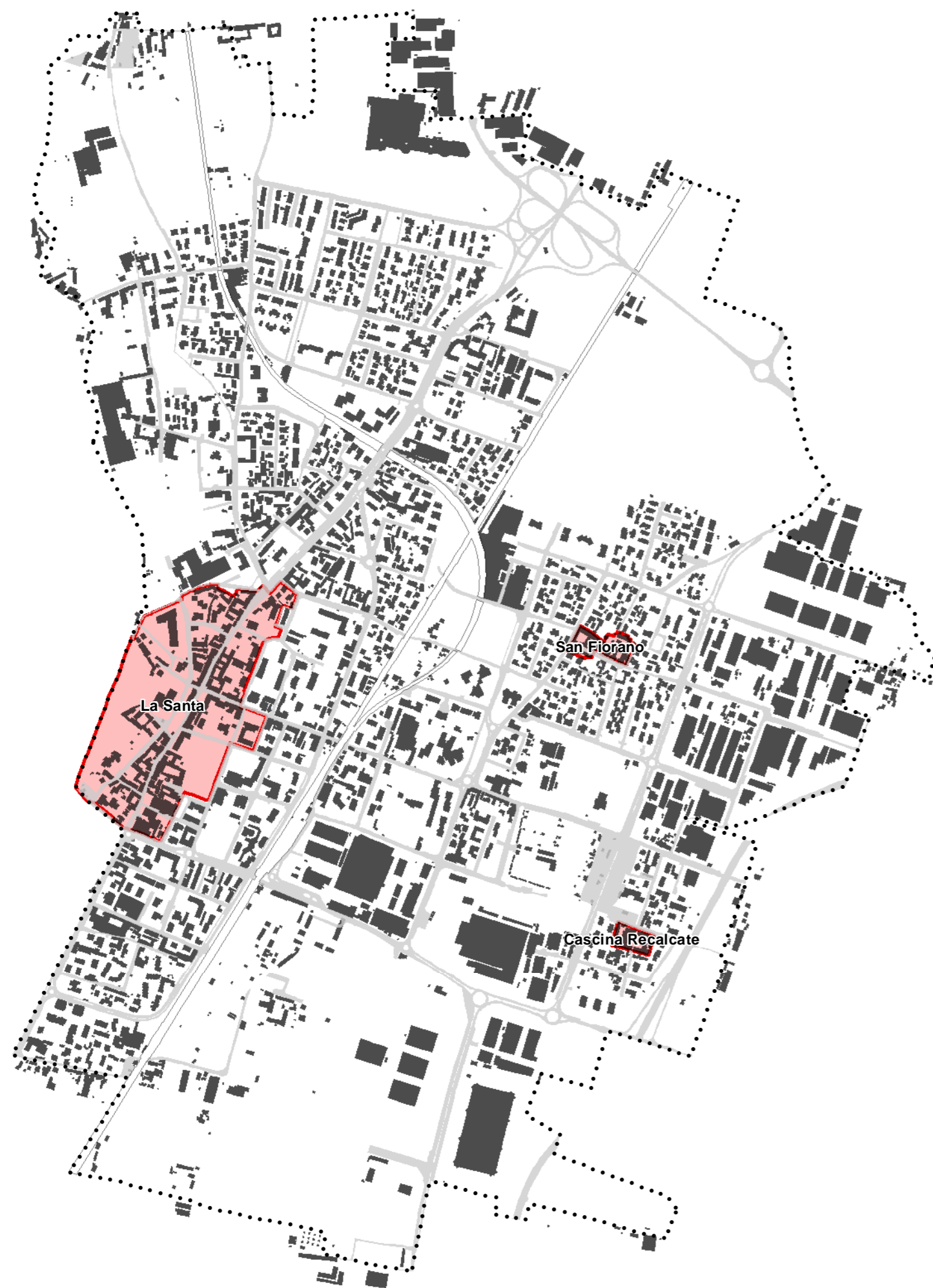
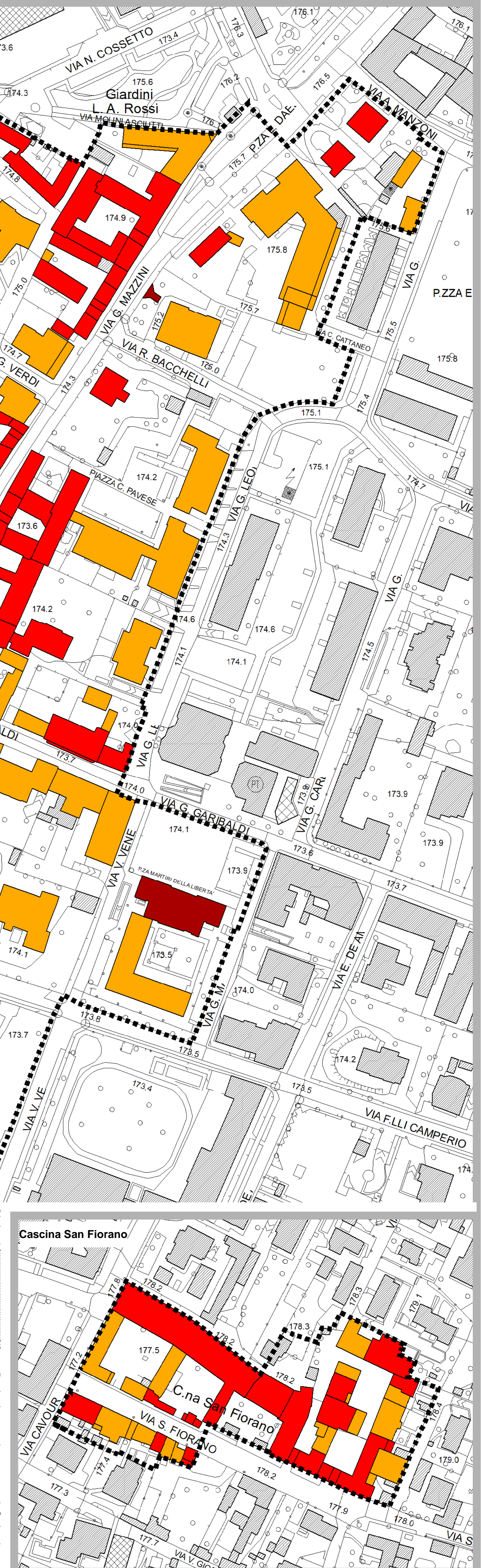
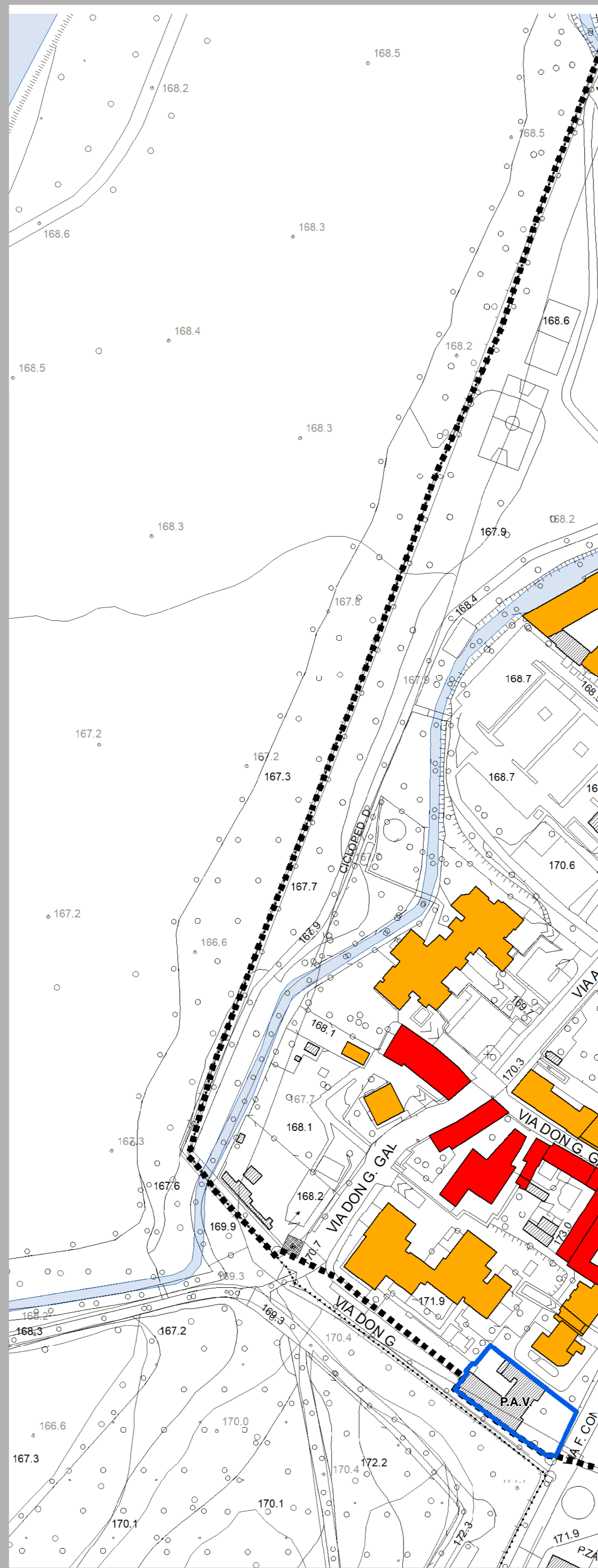
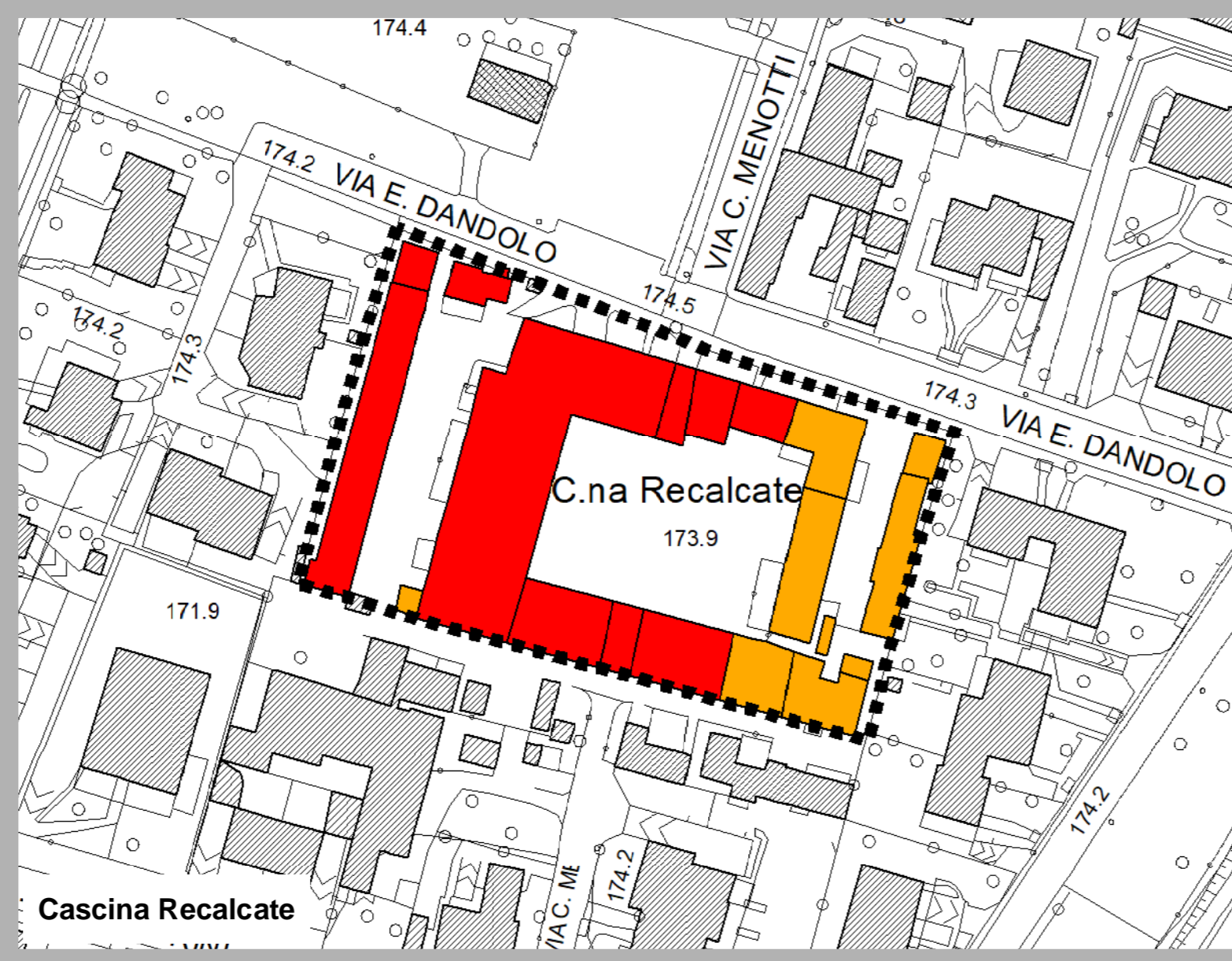
Arch. Sergio Dinale
Arch. Paola Rigonat Hugues
Arch. Enrico Robazza

Venezia, via Temanza 1
Como, via Pessina 15

studio@drhassociati.com
www.drhassociati.com



collaborazione
Arch. Kristiana D'Agnolo
Arch. Helga Destro



- Legenda**
- confine comunale
 - ▭ Piano attuativo vigente (PAV)
 - ▭ Unità territoriale AR – Ambiti di riqualificazione urbana
 - ▭ centri storici e nuclei di antica formazione
- Azioni progettuali di riqualificazione del patrimonio edilizio**
- ▭ conservazione edilizia integrale
 - ▭ conservazione edilizia coerente
 - ▭ valorizzazione edilizia compatibile