




**LEGENDA**




**Limiti e perimetri**

-  confine comunale
-  provincia di Monza e della Brianza
-  provincia di Milano

**Destinazione d'uso dei suoli urbanizzati**

-  tessuto residenziale denso
-  tessuto residenziale continuo mediamente denso
-  tessuto residenziale discontinuo
-  tessuto residenziale rado
-  tessuto residenziale sparso
-  insediamenti industriali, artigianali e commerciali
-  insediamenti di grandi impianti di servizi pubblici e privati
-  parchi e giardini
-  aree verdi urbane incolte
-  impianti sportivi
-  campeggi, strutture turistiche, ricettive
-  parchi di divertimento
-  aree archeologiche
-  aeroporti ed elporti
-  cantieri
-  centri commerciali

**Sistema infrastrutturale della mobilità esistente**

-  infrastruttura per la mobilità su gomma
-  infrastruttura per la mobilità su ferro
-  rete ferroviaria

**Sistema infrastrutturale tecnologico**

-  elettrodotti
-  metanodotti
-  collettori
-  depuratori

**Sistema idrografico superficiale**

-  fiumi principali




**Comune di Villasanta**  
Provincia di Monza e della Brianza

**PIANO DI GOVERNO DEL TERRITORIO**  
**DOCUMENTO DI PIANO**



**Strutture insediative**

tavola n. **QC 01 05**  
scala  
**1 : 20.000**

progettisti	arch. Franco Resnati	arch. Fabio Massimo Saldini
Studio associato  progetti di architettura e urbanistica		
gruppo di progettazione	arch. Paolo Dell'Orto urb. Giorgio Limonta	Paolo Lubrano urb. Paolo Gariboldi

**procedura amministrativa**

ADOZIONE: DELIBERAZIONE CONSIGLIO COMUNALE n. \_\_\_\_\_ DEL \_\_\_\_\_

APPROVAZIONE: DELIBERAZIONE CONSIGLIO COMUNALE n. \_\_\_\_\_ DEL \_\_\_\_\_

PUBBLICAZIONE: BURL n. \_\_\_\_\_ DEL \_\_\_\_\_

0 500 1.000 1.500 2.000 2.500 metri