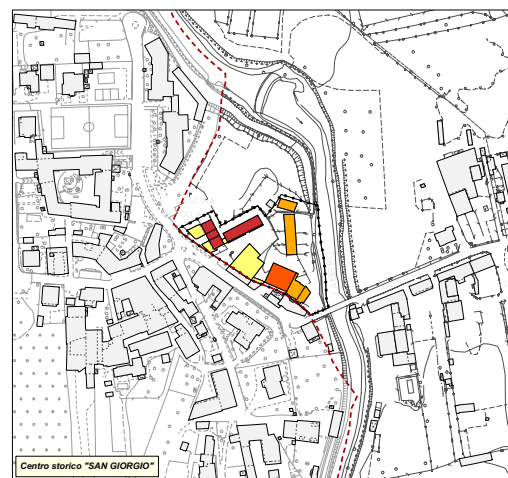
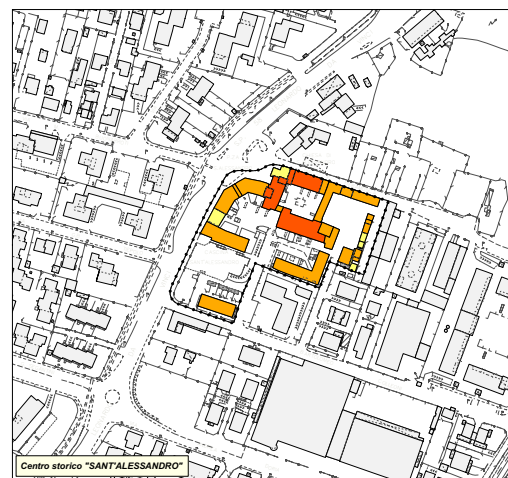


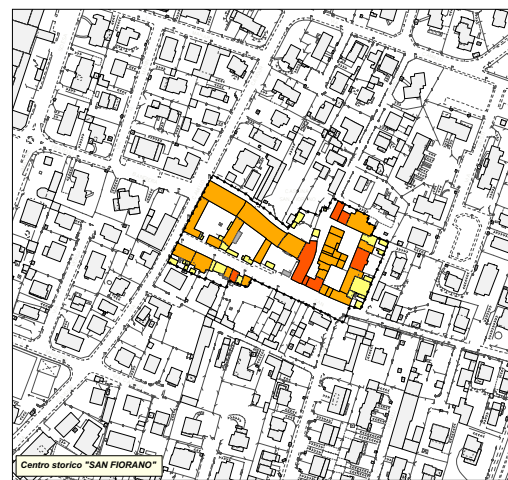
Centro storico "LA SANTA"



Centro storico "SAN GIORGIO"



Centro storico "SANTALESSANDRO"



Centro storico "SAN FIORANO"

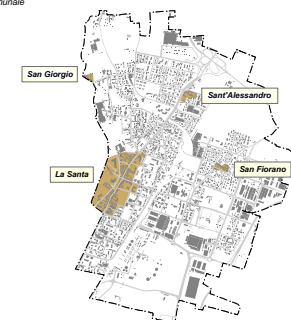
LEGENDA

Altezza prevalente degli edifici civili

- edifici prevalentemente ad 1 piano
- edifici prevalentemente a 2 piani
- edifici prevalentemente a 3 piani
- edifici prevalentemente a 4 piani
- edifici prevalentemente a 5 piani
- edifici prevalentemente a 6-8 piani
- manufatti minori

Limiti e perimetri

- centri storici
- confine comunale



Comune di Villasanta
Provincia di Monza e della Brianza

PIANO DI GOVERNO DEL TERRITORIO
DOCUMENTO DI PIANO

	Centri storici e nuclei di antica formazione. Qualificazione del patrimonio edilizio: piani fuori terra	tavola n. QC 03 01 scala 1 : 2.000
--	--	---

progettisti Studio associato progetti di architettura e urbanistica	arch. Franco Resnati	arch. Fabio Massimo Saldini
--	-----------------------------	------------------------------------

gruppo di progettazione	arch. Paolo Dell'Orto urb. Giorgio Limonta	Paolo Lubrano urb. Paolo Gariboldi
--------------------------------	---	---

procedura amministrativa

ADOZIONE: DELIBERAZIONE CONSIGLIO COMUNALE n. _____ DEL _____

APPROVAZIONE: DELIBERAZIONE CONSIGLIO COMUNALE n. _____ DEL _____

PUBBLICAZIONE: BURL n. _____ DEL _____