




- LEGENDA**
- Limiti e perimetri**
- confine comunale
- Altezza prevalente degli edifici residenziali**
- edifici prevalentemente ad 1 piano
 - edifici prevalentemente a 2 piani
 - edifici prevalentemente a 3 piani
 - edifici prevalentemente a 4 piani
 - edifici prevalentemente a 5 piani
 - edifici da 6 a 8 piani
- Altezza prevalente degli edifici religiosi**
- edifici fino a 8 metri
 - edifici fra 8 e 25 metri
 - edifici oltre i 25 metri
- Altezza prevalente degli edifici produttivi**
- edifici fino a 11 metri
 - edifici oltre gli 11 metri
- Sistema insediativo**
- sistema dei territori urbanizzati a prevalente destinazione residenziale
 - sistema dei territori urbanizzati a prevalente destinazione produttiva
 - sistema dei territori urbanizzati a prevalente destinazione commerciale, direzionale e terziaria
 - sistema delle attrezzature pubbliche, degli impianti e delle reti tecnologiche



 Comune di Villasanta Provincia di Monza e della Brianza		
PIANO DI GOVERNO DEL TERRITORIO DOCUMENTO DI PIANO		
	Sistema urbano. Caratterizzazione del patrimonio edilizio: piani fuori terra	Serie n. QC 04 07 Scale 1 : 5.000
progettisti 	arch. Franco Resnati arch. Paolo De'Orto arch. Giorgio Limonta	arch. Fabio Massimo Saldini Paolo Labrano urb. Paolo Gariboldi
gruppo di progettazione procedure amministrativa		
ADOZIONE: DELIBERAZIONE CONSIGLIO COMUNALE n. _____ DEL _____		
APPROVAZIONE: DELIBERAZIONE CONSIGLIO COMUNALE n. _____ DEL _____		
PUBBLICAZIONE: BURL n. _____ DEL _____		