



**Comune di Villasanta**  
Provincia di Monza e della Brianza

**PIANO DI GOVERNO DEL TERRITORIO**  
**DOCUMENTO DI PIANO**



**Indagine statistica**

*Elaborato n.*

**QC**

**09**  
**01**

**progettisti**

Studio associato



progetti di architettura  
e urbanistica

**arch. Franco Resnati**

**arch. Fabio Massimo Saldini**

**gruppo di progettazione**

**arch. Paolo Dell'Orto**

**Paolo Lubrano**

**urb. Giorgio Limonta**

**urb. Paolo Gariboldi**

**procedura amministrativa**

**ADOZIONE: DELIBERAZIONE CONSIGLIO COMUNALE n. \_\_\_\_\_ DEL \_\_\_\_\_**

**APPROVAZIONE: DELIBERAZIONE CONSIGLIO COMUNALE n. \_\_\_\_\_ DEL \_\_\_\_\_**

**PUBBLICAZIONE: BURL n. \_\_\_\_\_ DEL \_\_\_\_\_**

**Note:**

(1)

I dati utilizzati per la realizzazione della presente indagine statistica sono tratti dai seguenti siti:

<http://www.ring.lombardia.it/asp/asp108/index.html>

<http://www.ring.lombardia.it/asrnew/index.html>

<http://dawinci.istat.it/daWinci/jsp/MD/dawinciMD.jsp?a1=m0Gm0c0M0&a2=mG0Y8048f8&n=1UH10009OG0>

e dal documento

Censimento dell'Agricoltura-2000. I principali risultati per la provincia di Milano.

Fonte:elaborazione dell'Ufficio indici di mercato e statistica su dati ISTAT

Codici ISTAT dei comuni e dei principali azionamenti di appartenenza (1)-(2)-(3)-(4)-(5)-(6).  
Comunale, Anno 2010

Cod. Istat	Comuni	Cod. Istat 11 province (15)	Popolazione '1.1.2010	Superficie km2	Classe di ampiezza demografica	Zona altimetrica	Sistema locale del lavoro 1991 (11)	Circoscrizione per l'impegno	Distretto industriale Regione Lombardia 1 (9)	Distretto scolastico	Regione agraria	A.S.L. (1)	Circoscrizione e collegio elettorale - Descrizione	Sistema locale del lavoro 2001 (12)	Distretto industriale Istat (10)							
108001	Agrate Brianza	15003	14.962	11,29	2	5.000-19.999	3	Pianura	92 Milano	14	Vimercate	9	Est milanese	60 Vimercate	15-04	Pianura di Monza	11	Provincia di Monza e Brianza	Circ. Lombardia 1 - Collegio 27	57 Milano	99	
108003	Albiate	15006	6.153	2,90	3	5.000-19.999	3	Pianura	90 Desio	15	Carate Brianza	10	Brianza	61 Seregno	15-03	Pianura di Seveso	11	Provincia di Monza e Brianza	Circ. Lombardia 1 - Collegio 24	58 Seregno	58	Seregno
108002	Aicurzio	15004	2.070	2,54	3	1.000-4.999	3	Pianura	92 Milano	14	Vimercate	99		60 Vimercate	15-04	Pianura di Monza	11	Provincia di Monza e Brianza	Circ. Lombardia 1 - Collegio 27	57 Milano	99	
108004	Arcore	15008	17.636	9,33	3	5.000-19.999	3	Pianura	92 Milano	14	Vimercate	10	Brianza	60 Vimercate	15-04	Pianura di Monza	11	Provincia di Monza e Brianza	Circ. Lombardia 1 - Collegio 26	57 Milano	99	
108006	Bellusco	15017	7.156	6,48	3	5.000-19.999	3	Pianura	92 Milano	14	Vimercate	99		60 Vimercate	15-04	Pianura di Monza	11	Provincia di Monza e Brianza	Circ. Lombardia 1 - Collegio 27	57 Milano	99	
108008	Besana in Brianza	15021	15.459	15,76	2	5.000-19.999	2	Collina	90 Desio	15	Carate Brianza	2	Leccese	61 Seregno	15-01	Brianza Milanese	11	Provincia di Monza e Brianza	Circ. Lombardia 1 - Collegio 24	58 Seregno	58	Seregno
108005	Barlassina	15013	6.859	2,85	3	5.000-19.999	3	Pianura	90 Desio	18	Seregno	10	Brianza	61 Seregno	15-03	Pianura di Seveso	11	Provincia di Monza e Brianza	Circ. Lombardia 1 - Collegio 19	58 Seregno	58	Seregno
108013	Burago di Molgora	15037	4.269	3,41	3	1.000-4.999	3	Pianura	92 Milano	14	Vimercate	9	Est milanese	60 Vimercate	15-04	Pianura di Monza	11	Provincia di Monza e Brianza	Circ. Lombardia 1 - Collegio 27	57 Milano	99	
108017	Cavenago di Brianza	15068	6.767	4,45	3	5.000-19.999	3	Pianura	92 Milano	14	Vimercate	9	Est milanese	60 Vimercate	15-04	Pianura di Monza	11	Provincia di Monza e Brianza	Circ. Lombardia 1 - Collegio 27	57 Milano	99	
108007	Bernareggio	15018	10.195	5,87	3	5.000-19.999	3	Pianura	92 Milano	14	Vimercate	99		60 Vimercate	15-04	Pianura di Monza	11	Provincia di Monza e Brianza	Circ. Lombardia 1 - Collegio 27	57 Milano	99	
108018	Ceriano Laghetto	15069	6.292	7,07	3	5.000-19.999	3	Pianura	90 Desio	3	Cesano maderno	99		9 Saronno	15-03	Pianura di Seveso	11	Provincia di Monza e Brianza	Circ. Lombardia 1 - Collegio 19	58 Seregno	58	Seregno
108021	Concorezzo	15084	15.178	8,50	4	5.000-19.999	3	Pianura	92 Milano	14	Vimercate	9	Est milanese	60 Vimercate	15-04	Pianura di Monza	11	Provincia di Monza e Brianza	Circ. Lombardia 1 - Collegio 26	57 Milano	99	
108009	Blassano	15023	11.776	4,85	3	5.000-19.999	3	Pianura	90 Desio	9	Monza	10	Brianza	63 Monza	15-03	Pianura di Seveso	11	Provincia di Monza e Brianza	Circ. Lombardia 1 - Collegio 26	58 Seregno	58	Seregno
108023	Desio	15100	40.312	14,76	4	20.000-49.000	3	Pianura	90 Desio	3	Cesano maderno	10	Brianza	62 Desio	15-03	Pianura di Seveso	11	Provincia di Monza e Brianza	Circ. Lombardia 1 - Collegio 23	58 Seregno	58	Seregno
108010	Bovisio-Masciago	15030	16.657	4,92	3	5.000-19.999	3	Pianura	90 Desio	3	Cesano maderno	10	Brianza	62 Desio	15-03	Pianura di Seveso	11	Provincia di Monza e Brianza	Circ. Lombardia 1 - Collegio 23	58 Seregno	58	Seregno
108030	Meda	15138	23.044	8,33	6	20.000-49.000	3	Pianura	90 Desio	18	Seregno	10	Brianza	61 Seregno	15-03	Pianura di Seveso	11	Provincia di Monza e Brianza	Circ. Lombardia 1 - Collegio 19	58 Seregno	58	Seregno
108011	Briosco	15033	5.870	6,61	4	5.000-19.999	2	Collina	90 Desio	15	Carate Brianza	2	Leccese	61 Seregno	15-01	Brianza Milanese	11	Provincia di Monza e Brianza	Circ. Lombardia 1 - Collegio 24	58 Seregno	58	Seregno
108033	Monza	15149	121.545	33,02	4	Oltre 100.000	3	Pianura	92 Milano	9	Monza	99		63 Monza	15-04	Pianura di Monza	11	Provincia di Monza e Brianza	Circ. Lombardia 1 - Collegio 25	57 Milano	99	
108012	Brugherio	15034	33.119	10,34	2	20.000-49.000	3	Pianura	92 Milano	9	Monza	99		63 Monza	15-07	Pianura Lambro-Adda	11	Provincia di Monza e Brianza	Circ. Lombardia 1 - Collegio 28	57 Milano	99	
108034	Muggio	15152	23.362	5,47	2	20.000-49.000	3	Pianura	90 Desio	9	Monza	99		62 Desio	15-03	Pianura di Seveso	11	Provincia di Monza e Brianza	Circ. Lombardia 1 - Collegio 22	58 Seregno	58	Seregno
108037	Renate	15180	4.186	2,84	3	1.000-4.999	2	Collina	90 Desio	15	Carate Brianza	2	Leccese	61 Seregno	15-01	Brianza Milanese	11	Provincia di Monza e Brianza	Circ. Lombardia 1 - Collegio 24	58 Seregno	58	Seregno
108014	Camparada	15045	2.104	1,60	3	1.000-4.999	2	Collina	92 Milano	14	Vimercate	99		60 Vimercate	15-01	Brianza Milanese	11	Provincia di Monza e Brianza	Circ. Lombardia 1 - Collegio 26	57 Milano	99	
108045	Varedo	15231	12.906	4,84	3	5.000-19.999	3	Pianura	90 Desio	3	Cesano maderno	10	Brianza	62 Desio	15-03	Pianura di Seveso	11	Provincia di Monza e Brianza	Circ. Lombardia 1 - Collegio 20	58 Seregno	58	Seregno
108015	Carate Brianza	15048	17.867	9,95	3	5.000-19.999	2	Collina	90 Desio	15	Carate Brianza	10	Brianza	61 Seregno	15-01	Brianza Milanese	11	Provincia di Monza e Brianza	Circ. Lombardia 1 - Collegio 24	58 Seregno	58	Seregno
108048	Verano Brianza	15234	9.290	3,49	3	5.000-19.999	2	Collina	90 Desio	15	Carate Brianza	10	Brianza	61 Seregno	15-01	Brianza Milanese	11	Provincia di Monza e Brianza	Circ. Lombardia 1 - Collegio 24	58 Seregno	58	Seregno
108016	Camnate	15049	7.324	3,51	4	5.000-19.999	3	Pianura	92 Milano	14	Vimercate	99		60 Vimercate	15-04	Pianura di Monza	11	Provincia di Monza e Brianza	Circ. Lombardia 1 - Collegio 27	57 Milano	99	
108049	Villasanta	15239	13.530	4,89	3	5.000-19.999	3	Pianura	92 Milano	9	Monza	99		63 Monza	15-04	Pianura di Monza	11	Provincia di Monza e Brianza	Circ. Lombardia 1 - Collegio 26	57 Milano	99	
108019	Cesano Maderno	15075	36.889	11,46	2	20.000-49.000	3	Pianura	90 Desio	3	Cesano maderno	10	Brianza	62 Desio	15-03	Pianura di Seveso	11	Provincia di Monza e Brianza	Circ. Lombardia 1 - Collegio 23	58 Seregno	58	Seregno
108020	Cogliate	15080	8.287	6,95	4	5.000-19.999	3	Pianura	90 Desio	3	Cesano maderno	99		9 Saronno	15-03	Pianura di Seveso	11	Provincia di Monza e Brianza	Circ. Lombardia 1 - Collegio 19	58 Seregno	58	Seregno
108022	Correzzana	15092	2.519	2,52	3	1.000-4.999	2	Collina	92 Milano	15	Carate Brianza	99		60 Vimercate	15-01	Brianza Milanese	11	Provincia di Monza e Brianza	Circ. Lombardia 1 - Collegio 26	58 Seregno	58	Seregno
108024	Giussano	15107	24.363	10,28	3	20.000-49.000	2	Collina	90 Desio	15	Carate Brianza	10	Brianza	61 Seregno	15-01	Brianza Milanese	11	Provincia di Monza e Brianza	Circ. Lombardia 1 - Collegio 24	58 Seregno	58	Seregno
108025	Lazrate	15117	7.573	5,29	4	5.000-19.999	3	Pianura	90 Desio	18	Seregno	10	Brianza	9 Saronno	15-03	Pianura di Seveso	11	Provincia di Monza e Brianza	Circ. Lombardia 1 - Collegio 19	58 Seregno	58	Seregno
108026	Lesmo	15120	7.874	5,11	4	5.000-19.999	2	Collina	92 Milano	14	Vimercate	99		60 Vimercate	15-01	Brianza Milanese	11	Provincia di Monza e Brianza	Circ. Lombardia 1 - Collegio 26	57 Milano	99	
108027	Limbiate	15121	34.630	12,40	3	20.000-49.000	3	Pianura	90 Desio	3	Cesano maderno	99		66 Bollate	15-03	Pianura di Seveso	11	Provincia di Monza e Brianza	Circ. Lombardia 1 - Collegio 19	57 Milano	99	
108028	Lissone	15123	41.381	9,32	2	20.000-49.000	3	Pianura	90 Desio	9	Monza	10	Brianza	63 Monza	15-03	Pianura di Seveso	11	Provincia di Monza e Brianza	Circ. Lombardia 1 - Collegio 23	58 Seregno	58	Seregno
108029	Macherio	15129	7.125	3,22	2	5.000-19.999	3	Pianura	90 Desio	9	Monza	10	Brianza	63 Monza	15-03	Pianura di Seveso	11	Provincia di Monza e Brianza	Circ. Lombardia 1 - Collegio 26	58 Seregno	58	Seregno
108031	Mezzago	15145	4.099	4,20	4	1.000-4.999	3	Pianura	92 Milano	14	Vimercate	9	Est milanese	60 Vimercate	15-04	Pianura di Monza	11	Provincia di Monza e Brianza	Circ. Lombardia 1 - Collegio 27	57 Milano	99	
108032	Misinto	15147	4.985	5,14	2	1.000-4.999	3	Pianura	90 Desio	18	Seregno	10	Brianza	9 Saronno	15-03	Pianura di Seveso	11	Provincia di Monza e Brianza	Circ. Lombardia 1 - Collegio 19	58 Seregno	58	Seregno
108035	Nova Milanese	15156	23.162	5,81	2	20.000-49.000	3	Pianura	90 Desio	3	Cesano maderno	99		62 Desio	15-03	Pianura di Seveso	11	Provincia di Monza e Brianza	Circ. Lombardia 1 - Collegio 22	58 Seregno	58	Seregno
108036	Omago	15161	4.520	5,80	4	1.000-4.999	3	Pianura	92 Milano	14	Vimercate	9	Est milanese	60 Vimercate	15-04	Pianura di Monza	11	Provincia di Monza e Brianza	Circ. Lombardia 1 - Collegio 27	57 Milano	99	
108038	Ronco Briantino	15187	3.405	3,01	3	1.000-4.999	3	Pianura	79 Lecco	14	Vimercate	99		60 Vimercate	15-04	Pianura di Monza	11	Provincia di Monza e Brianza	Circ. Lombardia 1 - Collegio 27	95 Lecco	95	Lecco
108040	Seveso	15212	22.412	7,35	2	20.000-49.000	3	Pianura	90 Desio	18	Seregno	10	Brianza	61 Seregno	15-03	Pianura di Seveso	11	Provincia di Monza e Brianza	Circ. Lombardia 1 - Collegio 23	58 Seregno	58	Seregno
108041	Sovico	15216	8.071	3,24	3	5.000-19.999	3	Pianura	90 Desio	9	Monza	10	Brianza	63 Monza	15-03	Pianura di Seveso	11	Provincia di Monza e Brianza	Circ. Lombardia 1 - Collegio 26	58 Seregno	58	Seregno
108042	Subiaco	15217	3.877	5,27	3	1.000-4.999	3	Pianura	92 Milano	14	Vimercate	99		60 Vimercate	15-04	Pianura di Monza	11	Provincia di Monza e Brianza	Circ. Lombardia 1 - Collegio 27	57 Milano	99	
108043	Triuggio	15223	8.246	8,38	3	5.000-19.999	2	Collina	90 Desio	15	Carate Brianza	99		61 Seregno	15-01	Brianza Milanese	11	Provincia di Monza e Brianza	Circ. Lombardia 1 - Collegio 24	58 Seregno	58	Seregno
108044	Usmate Velate	15227	9.893	9,97	4	5.000-19.999	2	Collina	92 Milano	14	Vimercate	99		60 Vimercate	15-01	Brianza Milanese	11	Provincia di Monza e Brianza	Circ. Lombardia 1 - Collegio 26	57 Milano	99	
108046	Veduggio al Lambro	15232	7.737	1,98	3	5.000-19.999	3	Pianura	90 Desio	9	Monza	99		63 Monza	15-03	Pianura di Seveso	11	Provincia di Monza e Brianza	Circ. Lombardia 1 - Collegio 26	58 Seregno	58	Seregno
108050	Vimercate	15241	25.643	20,73	4	20.000-49.000	3	Pianura	92 Milano	14	Vimercate	9	Est milanese	60 Vimercate	15-04	Pianura di Monza	11	Provincia di Monza e Brianza	Circ. Lombardia 1 - Collegio 26	57 Milano	99	
108051	Busnago	15039	6.243	5,89	3	5.000-19.999	3	Pianura	92 Milano	16	Cassano d'Adda	9	Est milanese	59 Trezzo sull'Adda	15-04	Pianura di Monza	10	Provincia di Milano 2	Circ. Lombardia 1 - Collegio 27	57 Milano	99	
108039	Seregno	15208	42.818	13,01	2	20.000-49.000	3	Pianura	90 Desio	18	Seregno	10	Brianza	61 Seregno	15-03	Pianura di Seveso	11	Provincia di Monza e Brianza	Circ. Lombardia 1 - Collegio 24	58 Seregno	58	Seregno
108052	Caponago	15047	5.201	5,02	3	5.000-19.999	3	Pianura	92 Milano	14	Vimercate	9	Est milanese	60 Vimercate	15-04	Pianura di Monza	10	Provincia di Milano 2				

## Popolazione residente al 31.12.

Comunale. Anno 2009

Serie storica.

Codice Istat	Descrizione	1991	1992 (1)	1993 (1)	1994 (1)	1995 (1)	1996 (1)	1997 (1)	1998 (1)	1999 (1)	2000 (1)	2001 (1)	2002	2003	2004	2005	2006	2007	2008	2009
108001	Agrate Brianza	11.977	12.199	12.260	12.230	12.383	12.348	12.418	12.542	12.578	12.702	12.708	13.001	13.330	13.770	14.270	14.557	14.671	14.797	14.962
108002	Aicurzio	1.652	1.643	1.651	1.696	1.762	1.827	1.850	1.888	1.936	1.949	1.980	1.996	1.996	2.010	2.043	2.065	2.087	2.080	2.070
108003	Albiate	4.427	4.509	4.530	4.602	4.656	4.644	4.693	4.792	4.933	5.126	5.216	5.402	5.595	5.710	5.877	5.937	6.027	6.117	6.153
108004	Arcore	15.895	16.182	16.359	16.400	16.455	16.540	16.586	16.547	16.567	16.615	16.663	16.767	16.769	16.896	16.984	17.129	17.355	17.540	17.636
108005	Barlassina	5.740	5.817	5.910	5.882	5.863	5.872	5.897	5.929	5.836	5.852	5.927	5.971	6.089	6.231	6.399	6.548	6.633	6.745	6.859
108006	Bellusco	6.005	6.081	6.066	6.012	5.986	5.961	5.977	5.981	6.028	6.059	6.162	6.450	6.588	6.748	6.777	6.927	7.024	7.059	7.156
108007	Bernareggio	6.909	7.097	7.323	7.549	7.708	7.852	7.965	8.026	8.105	8.223	8.298	8.457	8.718	8.997	9.217	9.362	9.575	9.894	10.195
108008	Besana in Brianza	12.350	12.555	12.785	12.822	12.918	13.122	13.325	13.544	13.874	14.037	14.177	14.280	14.484	14.585	14.714	14.890	15.110	15.251	15.459
108009	Biansono	10.009	10.172	10.349	10.507	10.553	10.605	10.661	10.764	10.993	11.081	11.088	11.117	11.183	11.269	11.324	11.469	11.551	11.697	11.776
108010	Bovisio-Masciago	11.992	12.166	12.377	12.525	12.595	12.660	12.792	12.892	13.076	13.208	13.367	13.682	14.330	14.808	15.334	15.699	16.157	16.445	16.657
108011	Brioso	5.254	5.340	5.428	5.453	5.484	5.515	5.486	5.501	5.553	5.582	5.615	5.638	5.674	5.706	5.722	5.761	5.774	5.819	5.870
108012	Brugherio	29.749	29.938	30.099	30.226	30.101	30.205	30.535	30.704	31.076	31.367	31.470	31.685	32.164	32.724	32.839	32.854	32.871	33.124	33.119
108013	Burago di Molgora	4.315	4.352	4.349	4.329	4.298	4.256	4.251	4.159	4.073	3.968	4.141	4.187	4.158	4.094	4.200	4.249	4.281	4.286	4.269
108014	Camparada	1.354	1.407	1.455	1.482	1.481	1.538	1.561	1.585	1.614	1.669	1.703	1.743	1.816	1.889	1.957	2.011	2.065	2.091	2.104
108015	Carate Brianza	15.456	15.400	15.518	15.755	15.883	16.029	16.066	16.006	16.028	16.088	16.119	16.521	16.814	17.223	17.414	17.649	17.846	17.847	17.867
108016	Carnate	6.947	7.113	7.237	7.330	7.407	7.401	7.384	7.372	7.327	7.385	7.335	7.330	7.454	7.486	7.441	7.452	7.388	7.337	7.324
108017	Cavenago di Brianza	5.028	5.174	5.299	5.346	5.368	5.428	5.557	5.761	5.900	6.033	6.116	6.223	6.192	6.276	6.307	6.399	6.487	6.676	6.767
108018	Ceriano Laghetto	4.820	4.827	4.922	5.137	5.216	5.279	5.349	5.373	5.368	5.397	5.440	5.549	5.739	5.802	5.892	6.057	6.113	6.259	6.292
108019	Cesano Maderno	31.898	31.914	31.694	31.629	31.465	31.479	31.729	32.082	32.590	32.905	33.094	33.728	34.228	34.653	34.923	35.384	36.006	36.579	36.889
108020	Cogliate	6.971	6.990	7.005	7.061	7.062	7.159	7.379	7.450	7.518	7.598	7.656	7.655	7.743	7.836	7.949	7.961	7.998	8.154	8.287
108021	Concorezzo	12.859	12.892	12.948	12.986	13.188	13.417	13.580	13.710	13.943	14.097	14.204	14.355	14.487	14.561	14.593	14.609	14.808	15.037	15.178
108022	Correzzana	1.594	1.651	1.702	1.719	1.724	1.756	1.816	1.858	1.851	1.847	1.849	1.899	1.984	2.100	2.148	2.302	2.368	2.471	2.519
108023	Desio	34.135	34.228	34.371	34.472	34.511	34.609	34.623	34.827	34.973	34.956	35.069	35.434	36.522	37.262	37.742	38.259	39.023	39.831	40.312
108024	Giussano	20.215	20.189	20.211	20.174	20.357	20.610	20.678	20.962	21.136	21.436	21.775	22.116	22.371	22.696	22.814	23.172	23.544	23.964	24.363
108025	Lazzate	5.803	5.841	5.892	5.923	5.945	5.969	5.969	6.023	6.214	6.295	6.423	6.530	6.718	6.864	7.013	7.208	7.356	7.468	7.573
108026	Lesmo	6.307	6.326	6.307	6.272	6.268	6.326	6.296	6.280	6.380	6.414	6.469	6.596	6.781	6.901	7.086	7.209	7.426	7.679	7.874
108027	Limbiate	31.841	31.881	31.937	31.916	31.941	31.939	32.028	31.931	31.789	31.705	31.551	31.456	31.798	32.168	32.680	33.415	33.868	34.415	34.630
108028	Lissone	32.279	32.565	32.608	32.723	32.963	33.282	33.405	33.689	33.971	34.162	34.450	35.452	36.401	37.210	38.088	38.996	40.142	40.787	41.381
108029	Macherio	6.436	6.434	6.446	6.427	6.379	6.303	6.346	6.377	6.361	6.452	6.461	6.551	6.669	6.751	6.789	6.907	7.012	7.038	7.125
108030	Meda	20.816	20.837	20.944	21.102	21.201	21.274	21.229	21.200	21.154	21.245	21.266	21.420	21.709	22.005	22.232	22.692	23.001	23.003	23.044
108031	Mezzago	2.863	2.948	2.969	3.031	3.145	3.185	3.227	3.330	3.378	3.444	3.506	3.555	3.615	3.588	3.637	3.705	3.885	4.023	4.099
108032	Misinto	3.698	3.769	3.795	3.834	3.843	3.866	3.908	3.943	3.992	4.018	4.108	4.290	4.406	4.512	4.580	4.701	4.757	4.872	4.985
108033	Monza	120.464	120.717	119.173	118.905	118.617	117.570	117.468	118.005	117.949	118.830	120.204	121.233	121.618	122.263	121.961	121.445	120.826	121.280	121.545
108034	Muggio'	20.336	20.495	20.675	20.578	20.546	20.687	21.069	21.190	21.210	21.108	21.207	21.733	21.971	22.255	22.365	22.514	22.964	23.287	23.362
108035	Nova Milanese	20.605	21.023	21.035	21.031	21.346	21.389	21.626	21.897	21.839	21.968	21.999	22.282	22.406	22.561	22.652	22.844	23.031	23.114	23.162
108036	Ornago	3.076	3.090	3.135	3.255	3.319	3.339	3.363	3.401	3.403	3.419	3.440	3.525	3.662	3.730	3.806	3.876	4.192	4.420	4.520
108037	Renate	3.418	3.461	3.496	3.508	3.545	3.612	3.629	3.682	3.671	3.718	3.731	3.764	3.770	3.868	3.872	3.960	4.021	4.089	4.186
108038	Ronco Briantino	2.297	2.387	2.465	2.524	2.598	2.671	2.753	2.866	2.965	3.017	3.087	3.136	3.202	3.216	3.287	3.262	3.292	3.360	3.405

Codice Istat	Descrizione	1991	1992 (1)	1993 (1)	1994 (1)	1995 (1)	1996 (1)	1997 (1)	1998 (1)	1999 (1)	2000 (1)	2001 (1)	2002	2003	2004	2005	2006	2007	2008	2009
108039	Seregno	38.535	38.913	39.162	39.168	39.073	38.993	38.984	38.877	39.032	39.138	39.206	39.193	39.227	39.997	40.644	41.143	41.742	42.444	42.818
108040	Seveso	17.655	17.755	17.972	18.071	18.082	18.274	18.489	18.589	18.644	18.657	18.728	18.965	19.384	19.746	20.152	20.610	21.238	21.870	22.412
108041	Sovico	6.881	6.934	6.937	6.872	6.918	6.922	6.903	6.890	6.865	6.995	7.043	7.059	7.171	7.329	7.515	7.582	7.776	7.958	8.071
108042	Sulbiate	2.934	2.994	3.010	3.033	3.111	3.175	3.162	3.185	3.198	3.266	3.305	3.301	3.306	3.441	3.517	3.678	3.761	3.851	3.877
108043	Triuggio	6.991	7.112	7.187	7.223	7.212	7.265	7.369	7.477	7.530	7.608	7.674	7.797	7.939	8.055	8.050	8.151	8.202	8.228	8.246
108044	Usmate Velate	6.866	7.047	7.217	7.418	7.626	7.796	7.974	8.177	8.363	8.533	8.657	8.854	8.964	9.132	9.285	9.363	9.549	9.764	9.893
108045	Varedo	12.886	12.881	12.764	12.738	12.751	12.664	12.632	12.603	12.603	12.639	12.642	12.627	12.649	12.648	12.544	12.646	12.651	12.763	12.906
108046	Vedano al Lambro	7.147	7.130	7.146	7.216	7.346	7.365	7.396	7.531	7.661	7.678	7.649	7.620	7.664	7.688	7.745	7.744	7.758	7.776	7.737
108047	Veduggio con Colzano	4.236	4.284	4.309	4.307	4.293	4.268	4.298	4.307	4.282	4.270	4.249	4.330	4.341	4.368	4.360	4.435	4.434	4.448	4.463
108048	Verano Brianza	8.400	8.581	8.631	8.656	8.728	8.749	8.762	8.769	8.745	8.789	8.859	8.892	8.937	8.968	9.019	8.994	9.070	9.199	9.290
<b>108049</b>	<b>Villasanta</b>	<b>11.515</b>	<b>11.744</b>	<b>11.964</b>	<b>12.061</b>	<b>12.233</b>	<b>12.426</b>	<b>12.649</b>	<b>12.785</b>	<b>12.904</b>	<b>12.970</b>	<b>12.951</b>	<b>12.984</b>	<b>13.113</b>	<b>13.210</b>	<b>13.313</b>	<b>13.397</b>	<b>13.480</b>	<b>13.537</b>	<b>13.530</b>
108050	Vimercate	25.732	26.080	26.087	25.911	25.855	25.832	25.759	25.679	25.620	25.595	25.536	25.581	25.739	25.787	25.869	25.612	25.553	25.601	25.643
108051	Busnago	3.794	3.858	3.959	4.018	4.044	4.092	4.158	4.254	4.354	4.484	4.576	4.758	4.870	4.955	5.087	5.311	5.637	5.998	6.243
108052	Caponago	3.247	3.281	3.283	3.418	3.691	3.819	3.984	4.113	4.307	4.404	4.524	4.754	4.808	4.917	5.009	5.088	5.112	5.181	5.201
108053	Cornate d'Adda	8.339	8.463	8.601	8.627	8.681	8.801	8.853	8.957	9.039	9.129	9.238	9.348	9.470	9.596	9.582	9.677	9.833	9.978	10.216
108054	Lentate sul Seveso	14.243	14.432	14.450	14.440	14.432	14.433	14.381	14.328	14.311	14.314	14.366	14.441	14.502	14.651	14.774	14.956	15.156	15.327	15.432
108055	Roncello	1.966	2.040	2.095	2.207	2.222	2.272	2.324	2.326	2.338	2.337	2.354	2.413	2.496	2.551	2.686	3.008	3.284	3.490	3.759
<b>Totale provincia di Monza e Brianza</b>		<b>729.157</b>	<b>735.139</b>	<b>737.499</b>	<b>739.737</b>	<b>742.378</b>	<b>744.670</b>	<b>748.551</b>	<b>752.916</b>	<b>756.948</b>	<b>761.781</b>	<b>766.631</b>	<b>775.626</b>	<b>785.734</b>	<b>796.233</b>	<b>804.079</b>	<b>812.831</b>	<b>822.771</b>	<b>833.348</b>	<b>840.711</b>
Totale provincia di Milano		3.007.350	2.998.339	2.983.885	2.972.054	2.958.152	2.955.122	2.951.366	2.946.720	2.943.531	2.943.237	2.940.579	2.945.802	2.990.031	3.042.983	3.064.958	3.071.650	3.083.955	3.096.997	3.123.205
Totale Lombardia		8.853.461	8.874.301	8.875.392	8.876.001	8.881.351	8.901.561	8.922.371	8.944.602	8.971.154	9.004.084	9.032.554	9.108.645	9.246.796	9.393.092	9.475.202	9.545.441	9.642.406	9.742.676	9.826.141

Fonte: Istat, Movimento anagrafico della popolazione residente

(1) Popolazione ricostruita sulla base del Censimento 2001

(2) Comune istituito nel 2003 unione dei comuni Sant'Abbondio e Santa Maria Rezzonico

(3) Istituito il nuovo comune di Baranzate frutto della scissione dal comune di Bollate

**Popolazione residente al 31.12.**

**Comunale. Anno 2009**

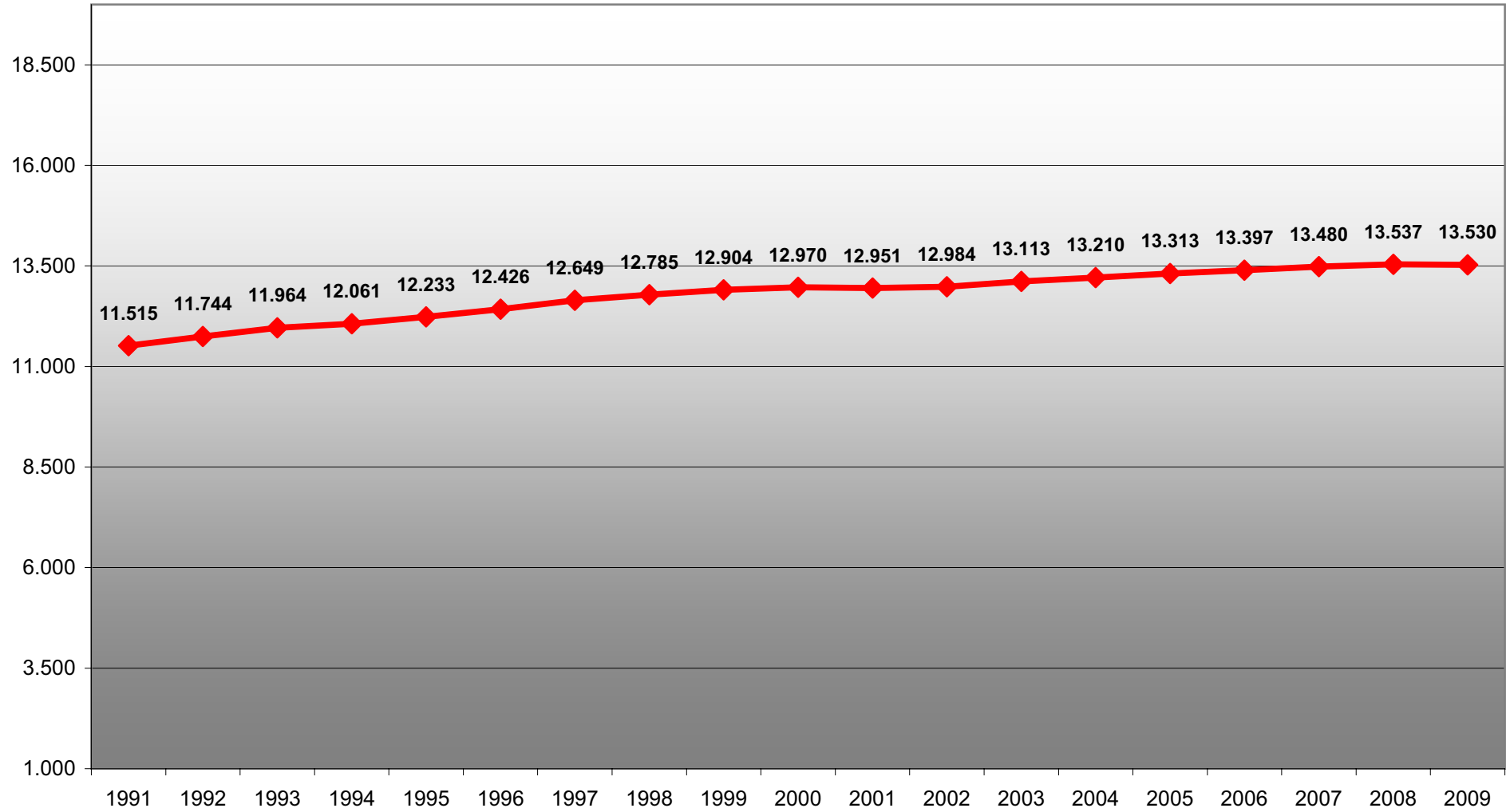
**Serie storica.**

Codice Istat	Comuni	1991	1992	1993	1994	1995	1996	1997	1998	1999	2000	2001	2002	2003	2004	2005	2006	2007	2008	2009
			(1)	(1)	(1)	(1)	(1)	(1)	(1)	(1)	(1)	(1)	(1)							
<b>108049</b>	<b>Villasanta</b>	<b>11.515</b>	<b>11.744</b>	<b>11.964</b>	<b>12.061</b>	<b>12.233</b>	<b>12.426</b>	<b>12.649</b>	<b>12.785</b>	<b>12.904</b>	<b>12.970</b>	<b>12.951</b>	<b>12.984</b>	<b>13.113</b>	<b>13.210</b>	<b>13.313</b>	<b>13.397</b>	<b>13.480</b>	<b>13.537</b>	<b>13.530</b>
	Totale Provincia di Monza e Brianza	729.157	735.139	737.499	739.737	742.378	744.670	748.551	752.916	756.948	761.781	766.631	775.626	785.734	796.233	804.079	812.831	822.771	833.348	840.711
	Totale Provincia di Milano	3.007.350	2.998.339	2.983.885	2.972.054	2.958.152	2.955.122	2.951.366	2.946.720	2.943.531	2.943.237	2.940.579	2.945.802	2.990.031	3.042.983	3.064.958	3.071.650	3.083.955	3.096.997	3.123.205
	Totale Lombardia	8.853.461	8.874.301	8.875.392	8.876.001	8.881.351	8.901.561	8.922.371	8.944.602	8.971.154	9.004.084	9.032.554	9.108.645	9.246.796	9.393.092	9.475.202	9.545.441	9.642.406	9.742.676	9.826.141

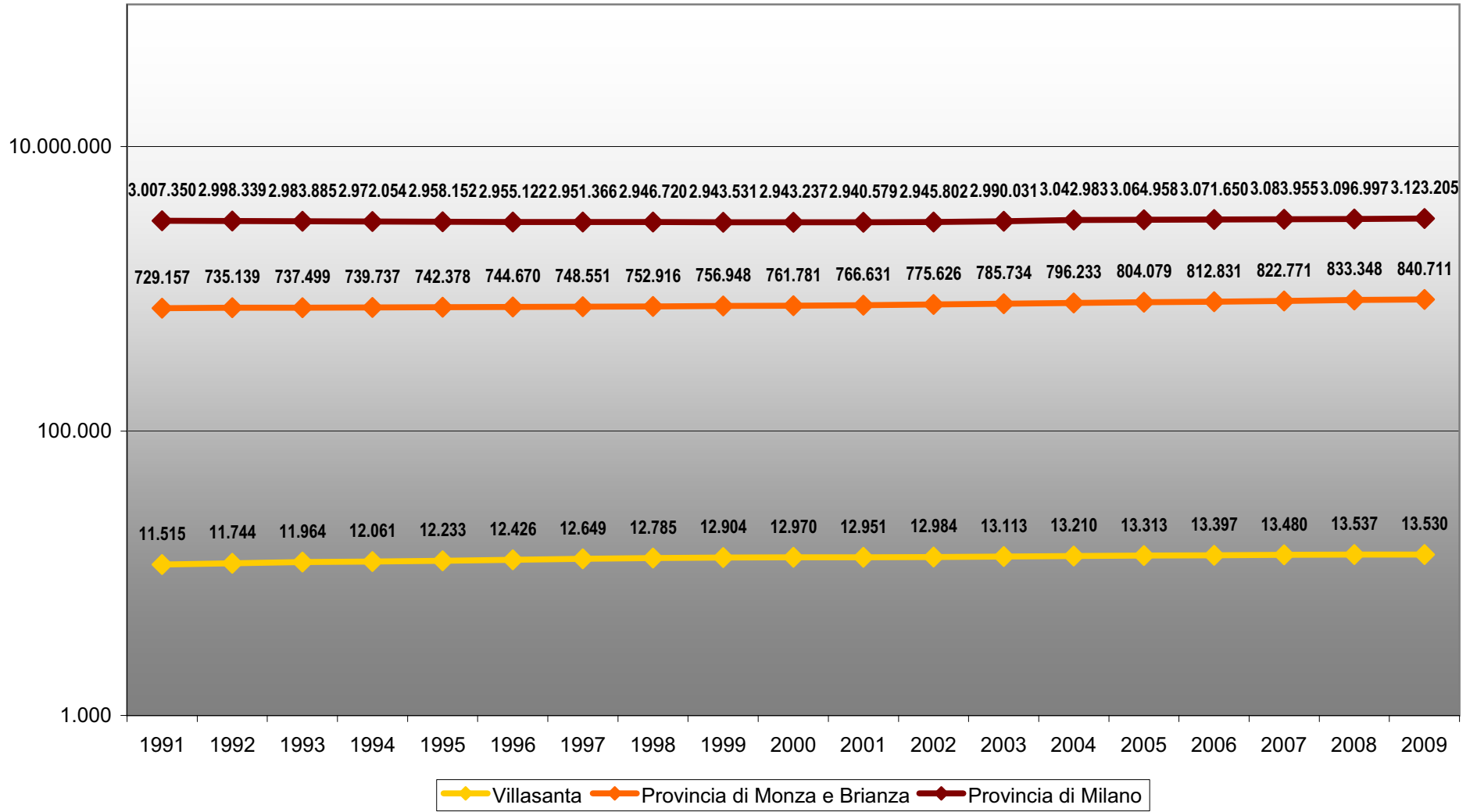
Fonte: Istat, Movimento anagrafico della popolazione residente

(1) Popolazione ricostruita sulla base del Censimento 2001

### Popolazione residente al 31.12.2009



### Popolazione residente al 31.12.2009





**Movimenti anagrafici della popolazione residente.**

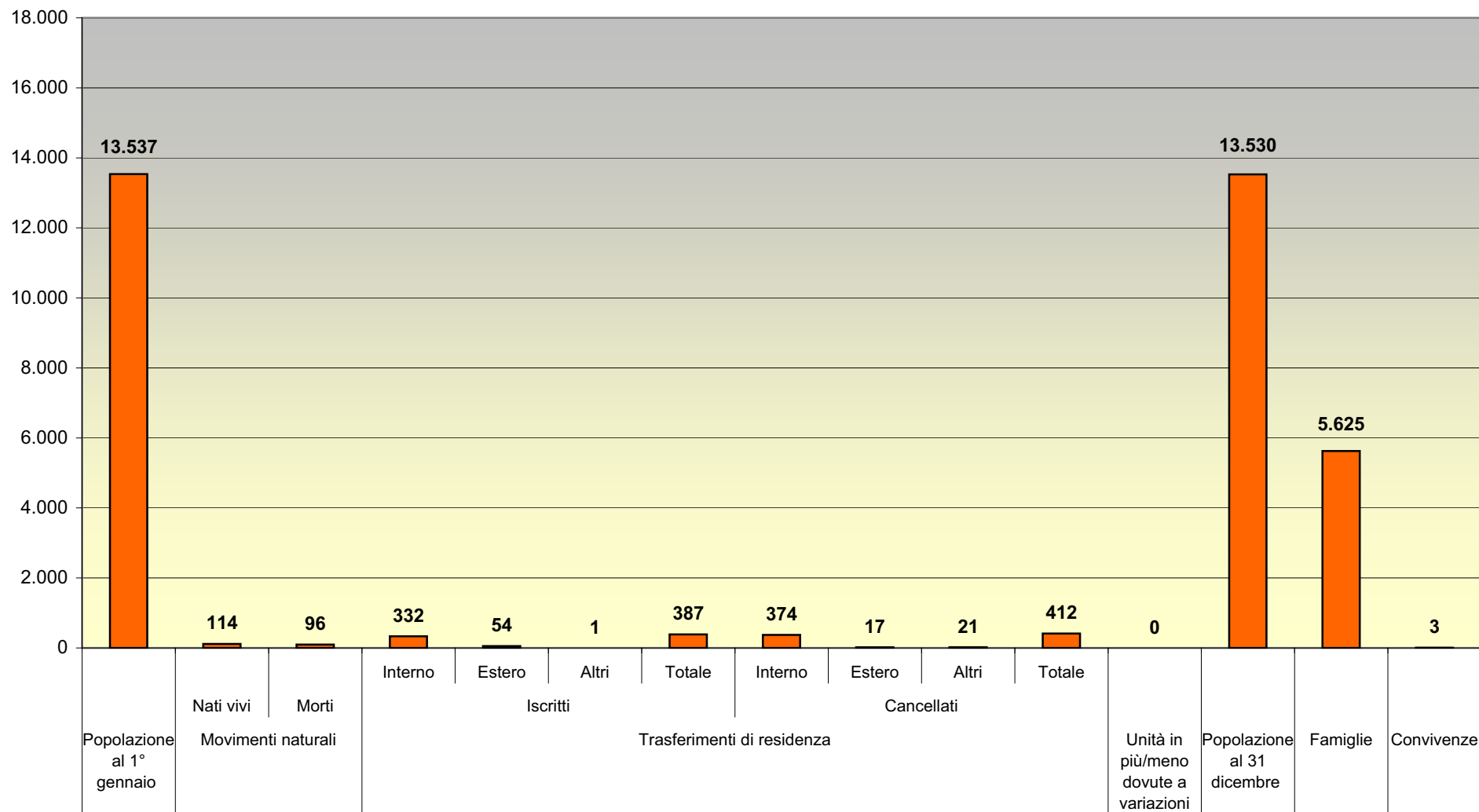
**Comunale. Anno 2009**

**Totale. Unità di misura: Valori assoluti.**

Codice Istat	Comuni	Popolazione al 1° gennaio	Movimenti naturali		Trasferimenti di residenza								Unità in più/meno dovute a variazioni territoriali	Popolazione al 31 dicembre	Famiglie	Convivenze
			Nati vivi	Morti	Iscritti				Cancellati							
					Interno	Estero	Altri	Totale	Interno	Estero	Altri	Totale				
<b>108049</b>	<b>Villasanta</b>	<b>13.537</b>	<b>114</b>	<b>96</b>	<b>332</b>	<b>54</b>	<b>1</b>	<b>387</b>	<b>374</b>	<b>17</b>	<b>21</b>	<b>412</b>	<b>0</b>	<b>13.530</b>	<b>5.625</b>	<b>3</b>
	Totale Provincia di Monza e Brianza	833.348	8.490	6.744	25.426	5.489	681	31.596	23.140	1.208	1.631	25.979	0	840.711	347.858	204
	Totale Provincia di Milano	3.096.997	30.390	27.959	80.537	34.353	2.473	117.363	82.297	5.024	6.265	93.586		3.123.205	1.446.987	862
	Totale Lombardia	9.742.676	98.792	89.567	279.623	90.387	7.204	377.214	266.265	15.782	20.927	302.974	0	9.826.141	4.249.155	3.419

Fonte: Istat, Movimento anagrafico della popolazione residente

### Movimenti anagrafici della popolazione residente

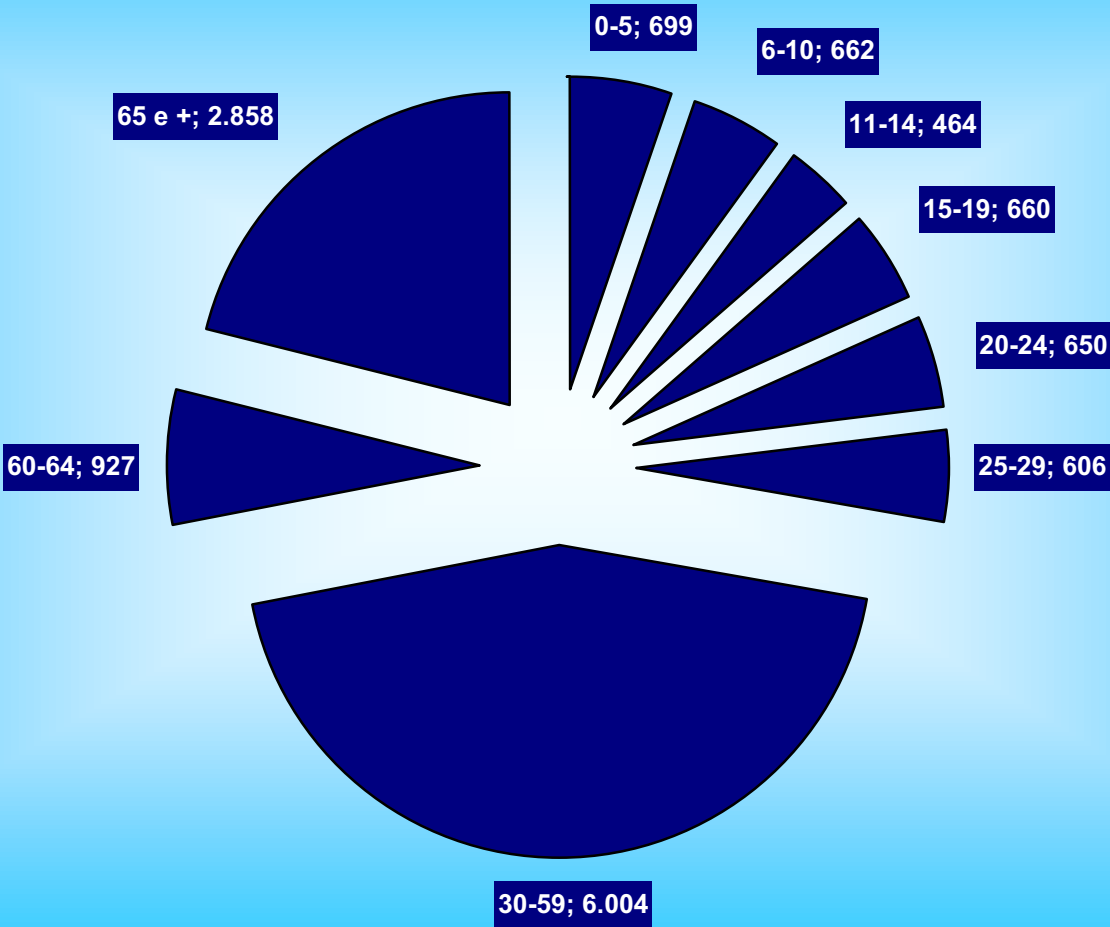


**Popolazione residente totale per classe di età. Totali al 1.1.  
Comunale. Anno 2010  
Femmine e maschi.**

Codice Istat	Comuni	CLASSI DI ETA'									
		0-5	6-10	11-14	15-19	20-24	25-29	30-59	60-64	65 e +	Totale
<b>15239</b>	<b>Villasanta</b>	<b>699</b>	<b>662</b>	<b>464</b>	<b>660</b>	<b>650</b>	<b>606</b>	<b>6.004</b>	<b>927</b>	<b>2.858</b>	<b>13.530</b>
	Totale Provincia di Monza e Brianza	46.584	36.789	27.877	35.125	36.045	44.936	362.356	45.553	148.484	783.749
	Totale Lombardia	561.132	442.448	334.624	424.861	445.363	557.542	4.395.027	566.528	1.914.881	9.642.406

Fonte: Istat, Demografia in cifre

Popolazione residente totale per classe di età



**Indicatori di struttura della popolazione residente (1) al 1.1.****Comunale. Anno 2010****Totale.**

Codice Istat	Comuni	Vecchiaia	DIPENDENZA			Ricambio popolaz. età lavorativa	Quota popolazione 65 e +
			Dipendenza Giovanile	Dipendenza Anziani	Dipendenza Totale		
<b>108049</b>	<b>Villasanta</b>	<b>156,6</b>	<b>52,9</b>	<b>20,6</b>	<b>32,3</b>	<b>140,5</b>	<b>21,1</b>
	Totale Lombardia	141,9	52,0	21,5	30,5	140,5	20,1

Fonte: Istat, Demografia in cifre

(1) Formule di calcolo degli indicatori:

Indice di vecchiaia: rapporto percentuale tra la popolazione in età da 65 anni in poi e quella della classe 0-14 anni.

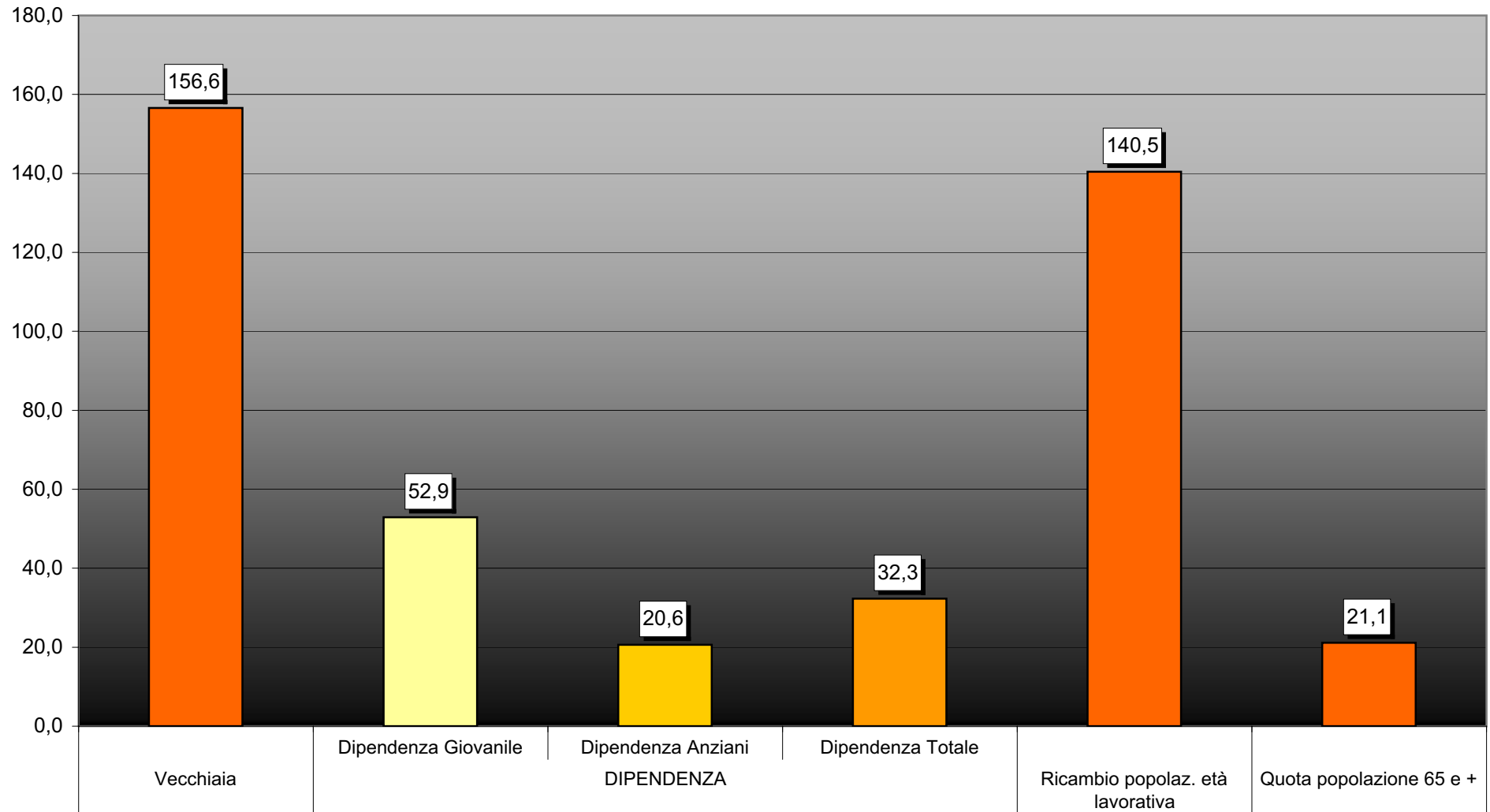
Indice di dipendenza totale: rapporto percentuale avente al numeratore la somma tra la popolazione in età 0-14 anni e quella in età da 65 anni in poi e al denominatore la popolazione in età 15-64 anni.

Indice di dipendenza giovanile: rapporto percentuale tra la popolazione in età 0-14 anni e quella in età 15-64 anni.

Indice di dipendenza degli anziani: rapporto percentuale tra la popolazione in età da 65 in poi e quella in età 15-64 anni.

Indice di ricambio della popolazione in età lavorativa: rapporto percentuale tra la popolazione della classe 60-64 anni e quella della classe 15-19 anni.

### Indicatori di struttura della popolazione residente



**Popolazione prevista nei comuni secondo varie ipotesi (1).**

**Comunale. Anno 2001**

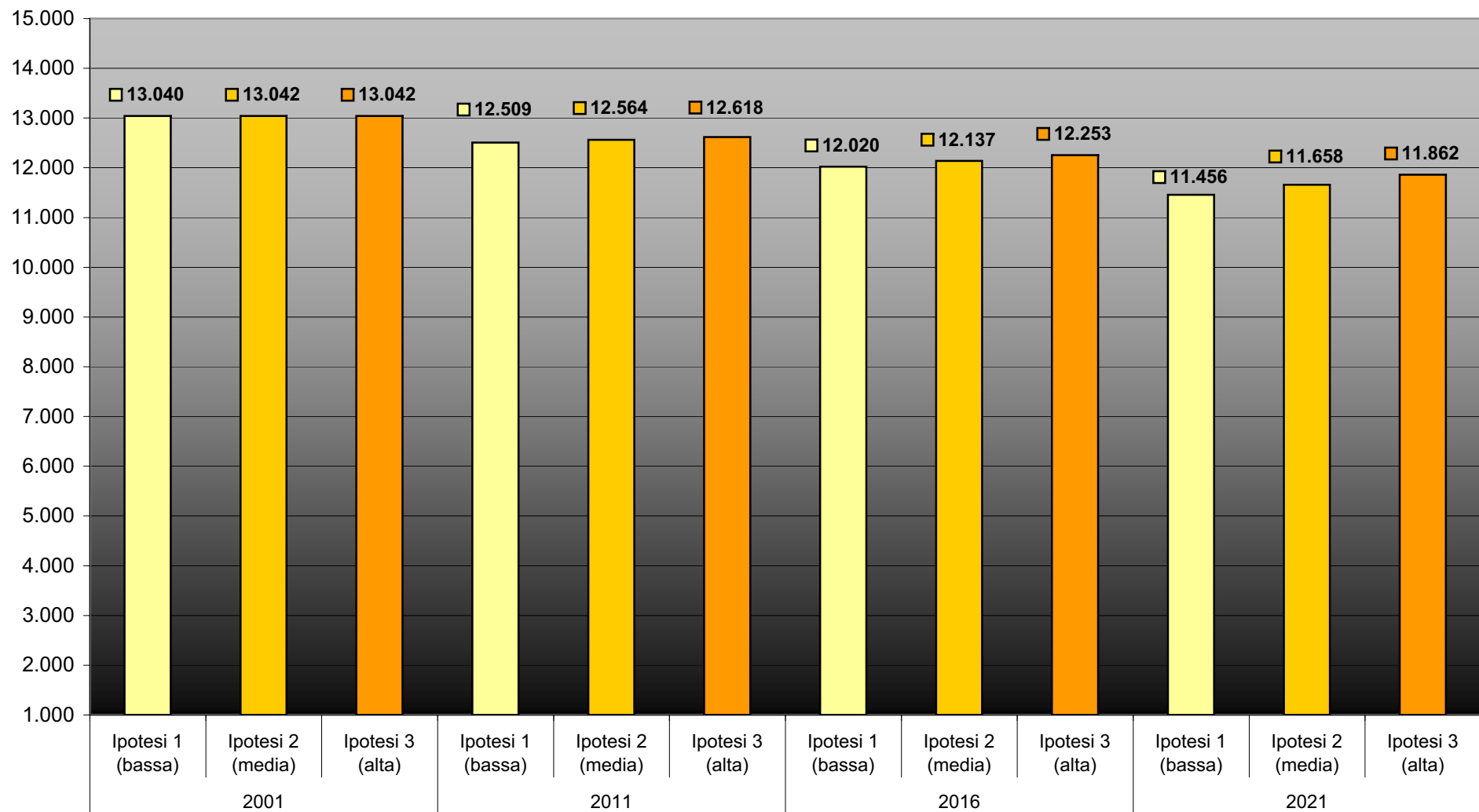
**Periodo: 2021.**

Codice Istat	Comuni	2001			2011			2016			2021		
		Ipotesi 1 (bassa)	Ipotesi 2 (media)	Ipotesi 3 (alta)	Ipotesi 1 (bassa)	Ipotesi 2 (media)	Ipotesi 3 (alta)	Ipotesi 1 (bassa)	Ipotesi 2 (media)	Ipotesi 3 (alta)	Ipotesi 1 (bassa)	Ipotesi 2 (media)	Ipotesi 3 (alta)
<b>108049</b>	<b>Villasanta</b>	<b>13.040</b>	<b>13.042</b>	<b>13.042</b>	<b>12.509</b>	<b>12.564</b>	<b>12.618</b>	<b>12.020</b>	<b>12.137</b>	<b>12.253</b>	<b>11.456</b>	<b>11.658</b>	<b>11.862</b>
	Totale Provincia di Monza e Brianza	760.977	761.024	761.067	737.822	741.079	744.346	711.868	718.602	725.326	680.580	692.090	703.605
	Totale Provincia di Milano	2.989.078	2.989.204	2.989.319	2.862.139	2.871.301	2.880.443	2.743.275	2.763.016	2.782.766	2.606.309	2.642.074	2.677.859
	Totale Lombardia	9.046.736	9.047.232	9.047.676	8.713.447	8.746.316	8.779.162	8.396.747	8.465.597	8.534.431	8.029.292	8.149.905	8.270.582

*Elaborazione da Fonte: Regione Lombardia*

(1) Le tre ipotesi si differenziano per diverse previsioni sull'andamento della fecondità

### Popolazione prevista nei comuni secondo varie ipotesi





**Famiglie anagrafiche al 31.12****Comunale. Anno 2009****Serie storica.**

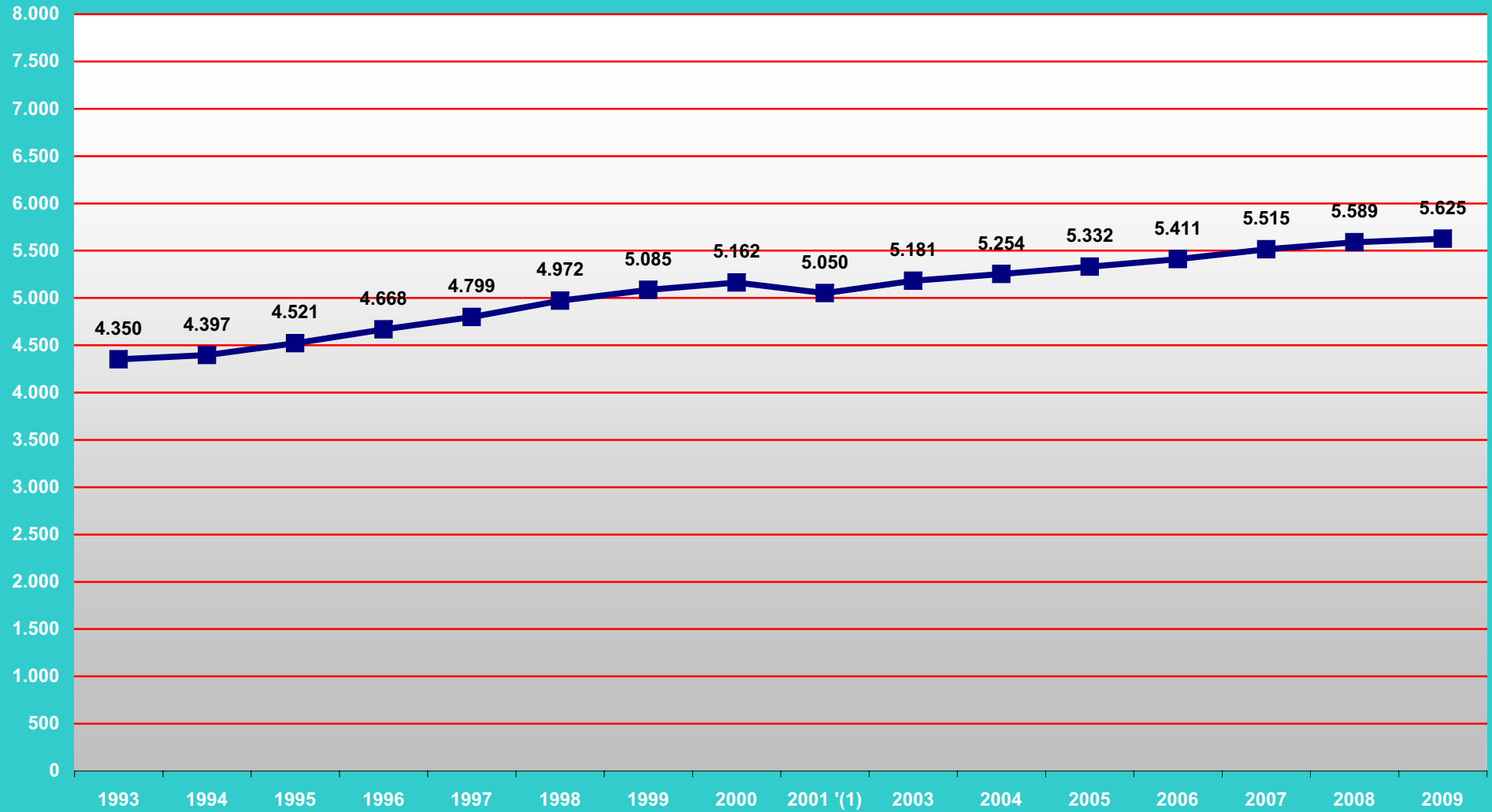
Codice Istat	Comuni	1993	1994	1995	1996	1997	1998	1999	2000	2001 <sup>(1)</sup>	2003	2004	2005	2006	2007	2008	2009
<b>108049</b>	<b>Villasanta</b>	<b>4.350</b>	<b>4.397</b>	<b>4.521</b>	<b>4.668</b>	<b>4.799</b>	<b>4.972</b>	<b>5.085</b>	<b>5.162</b>	<b>5.050</b>	<b>5.181</b>	<b>5.254</b>	<b>5.332</b>	<b>5.411</b>	<b>5.515</b>	<b>5.589</b>	<b>5.625</b>
	Totale Provincia di Monza e Brianza	264.097	271.924	274.443	277.742	282.378	286.681	290.698	295.621	296.554	310.411	316.769	322.428	329.517	336.465	342.923	347.858
	Totale Lombardia	3.435.514	3.499.597	3.527.243	3.569.606	3.601.678	3.653.514	3.702.324	3.743.168	3.652.954	3.858.736	3.955.656	4.016.233	4.072.207	4.132.818	4.203.176	4.249.155

*Fonte: Istat, Movimento anagrafico della popolazione residente*

(1) Al 21 ottobre 2001 - Censimento

Nota: per l'anno 2002 il dato non è disponibile

## Famiglie anagrafiche al 31.12.2009



**Popolazione residente, densità, famiglie e componenti, componenti permanenti delle convivenze, abitazioni occupate da residenti e altre abitazioni, altri tipi di alloggio -  
Censimento Comunale. Anno 2001**

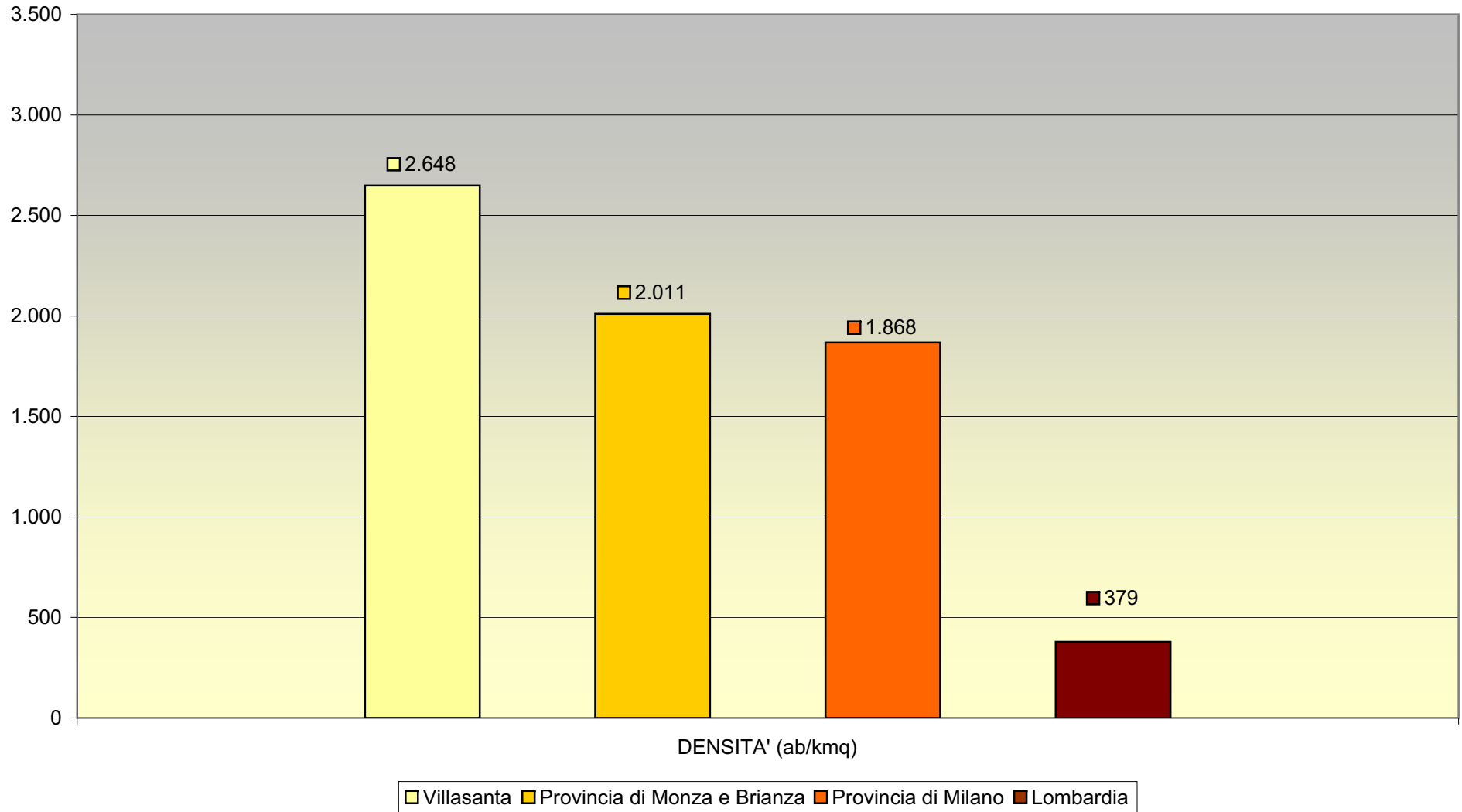
Codice Istat	Comuni	POPOLAZIONE RESIDENTE			Superficie in Km2 '(1)	DENSITA' (ab/kmq)	FAMIGLIE		Componenti permanenti delle convivenze (1)	ABITAZIONI			Altri tipi di alloggio occupati da residenti (1)
		Maschi	Femmine	Totale			Numero	Componenti		Occupate da residenti	Altre abitazioni '(2)	Totale	
<b>108049</b>	<b>Villasanta</b>	<b>6.223</b>	<b>6.728</b>	<b>12.951</b>	<b>4,89</b>	<b>2.648</b>	<b>5.050</b>	<b>12.945</b>	<b>6</b>	<b>5.038</b>	<b>194</b>	<b>5.232</b>	<b>0</b>
	Totale Provincia di Monza e Brianza	356.264	375.309	731.573	363,80	2.011	283.177	727.782	3.791	282.114	18.028	300.142	156
	Totale Provincia di Milano	1.782.795	1.924.415	3.707.210	1.984,39	1.868	1.545.503	3.683.791	23.419	1.537.110	103.360	1.640.470	790
	Totale Lombardia	4.373.289	4.659.265	9.032.554	23,863	379	3.652.954	8.964.156	68.398	3.632.954	510.916	4.143.870	2.302

Fonte: Istat, Movimento anagrafico della popolazione residente

(1) dati provvisori

(2) abitazioni occupate da non residenti e abitazioni non occupate

Densità abitativa: rapporto tra la popolazione residente e la superficie urbana (kmq.)

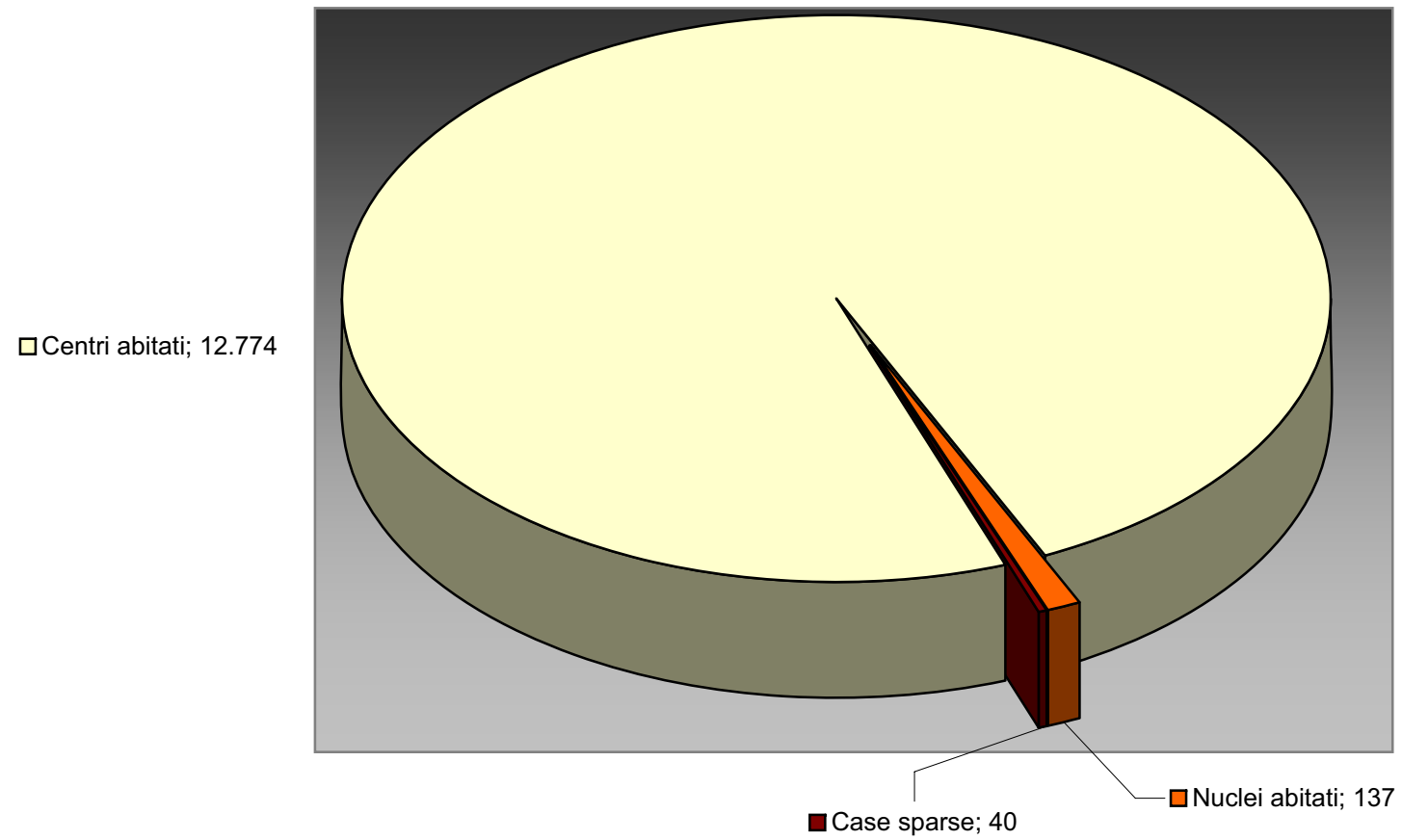


**Tavola: Popolazione residente - provincia di Milano (dettaglio loc. abitate) - Censimento 2001.**

Codice Istat	Comuni	TIPO DI LOCALITA' ABITATE			Totale
		Centri abitati	Nuclei abitati	Case sparse	
<b>108049</b>	<b>Villasanta</b>	<b>12.774</b>	<b>137</b>	<b>40</b>	<b>12.951</b>
	Totale Provincia di Monza e Brianza	759.501	4.571	2.559	766.631
	Totale Provincia di Milano	2.918.794	10.254	11.531	2.940.579
	Totale Lombardia	8.690.581	159.750	182.223	9.032.554

Fonte: Istat

### Popolazione residente - tipo di località abitate



**Abitazioni per tipo di occupazione e servizi.**

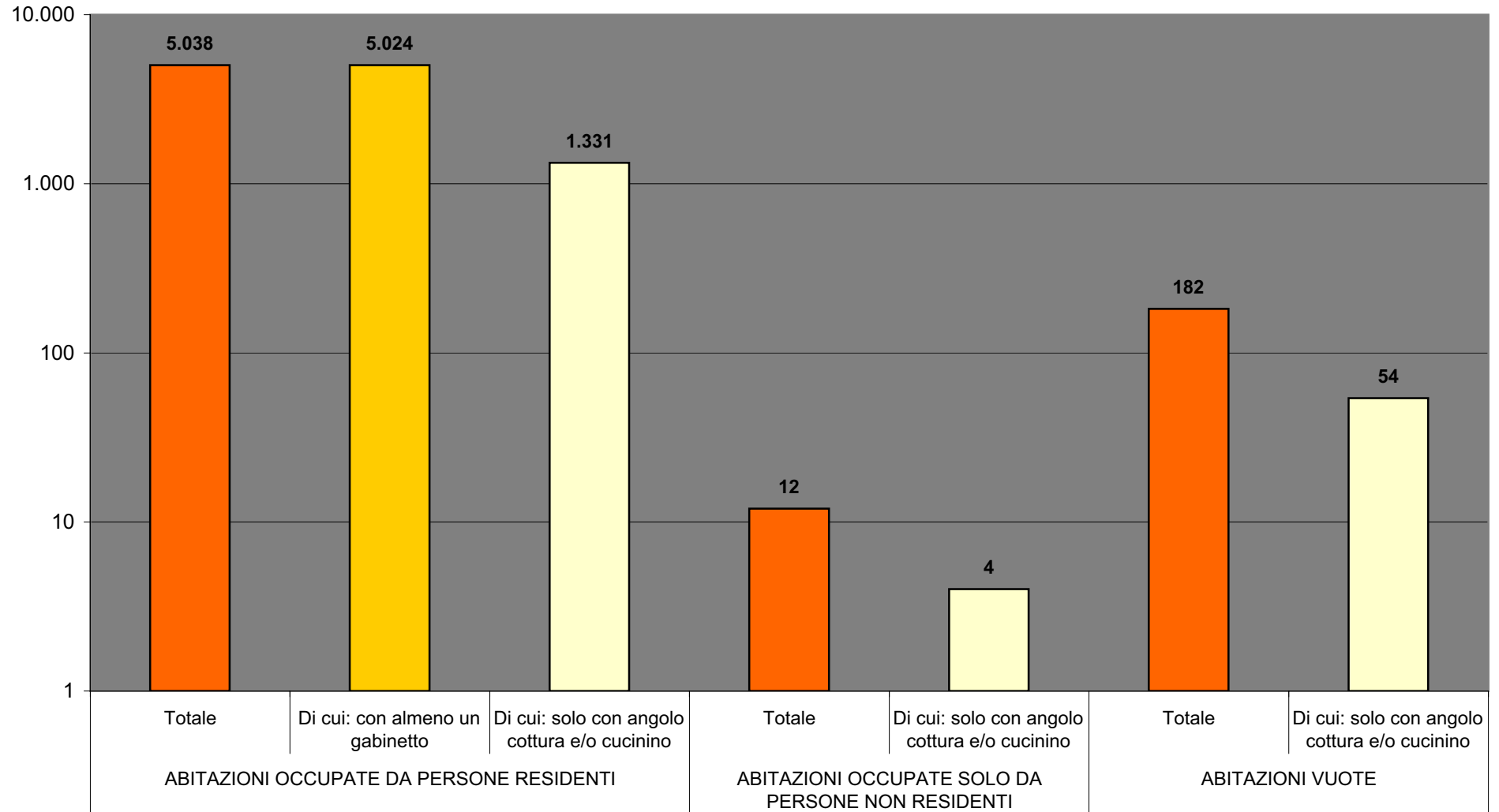
**Censimento Comunale. Anno 2001**

**Unità di misura: valori assoluti.**

Codice Istat	Comuni	TIPO DI OCCUPAZIONE E SERVIZI							TOTALE
		ABITAZIONI OCCUPATE DA PERSONE RESIDENTI			ABITAZIONI OCCUPATE SOLO DA PERSONE NON RESIDENTI		ABITAZIONI VUOTE		
		Totale	Di cui: con almeno un gabinetto	Di cui: solo con angolo cottura e/o cucinino	Totale	Di cui: solo con angolo cottura e/o cucinino	Totale	Di cui: solo con angolo cottura e/o cucinino	
<b>108049</b>	<b>Villasanta</b>	<b>5.038</b>	<b>5.024</b>	<b>1.331</b>	<b>12</b>	<b>4</b>	<b>182</b>	<b>54</b>	<b>5.232</b>
	Totale Provincia di Monza e Brianza	295.449	295.013	77.040	2.251	1.018	16.738	4.961	314.438
	Totale Lombardia	3.632.954	3.624.770	1.000.208	44.821	19.856	466.095	186.385	4.143.870

Fonte: Istat

### Abitazioni per tipo di occupazione e servizi: valori assoluti





**Abitazioni per tipo di occupazione e servizi**

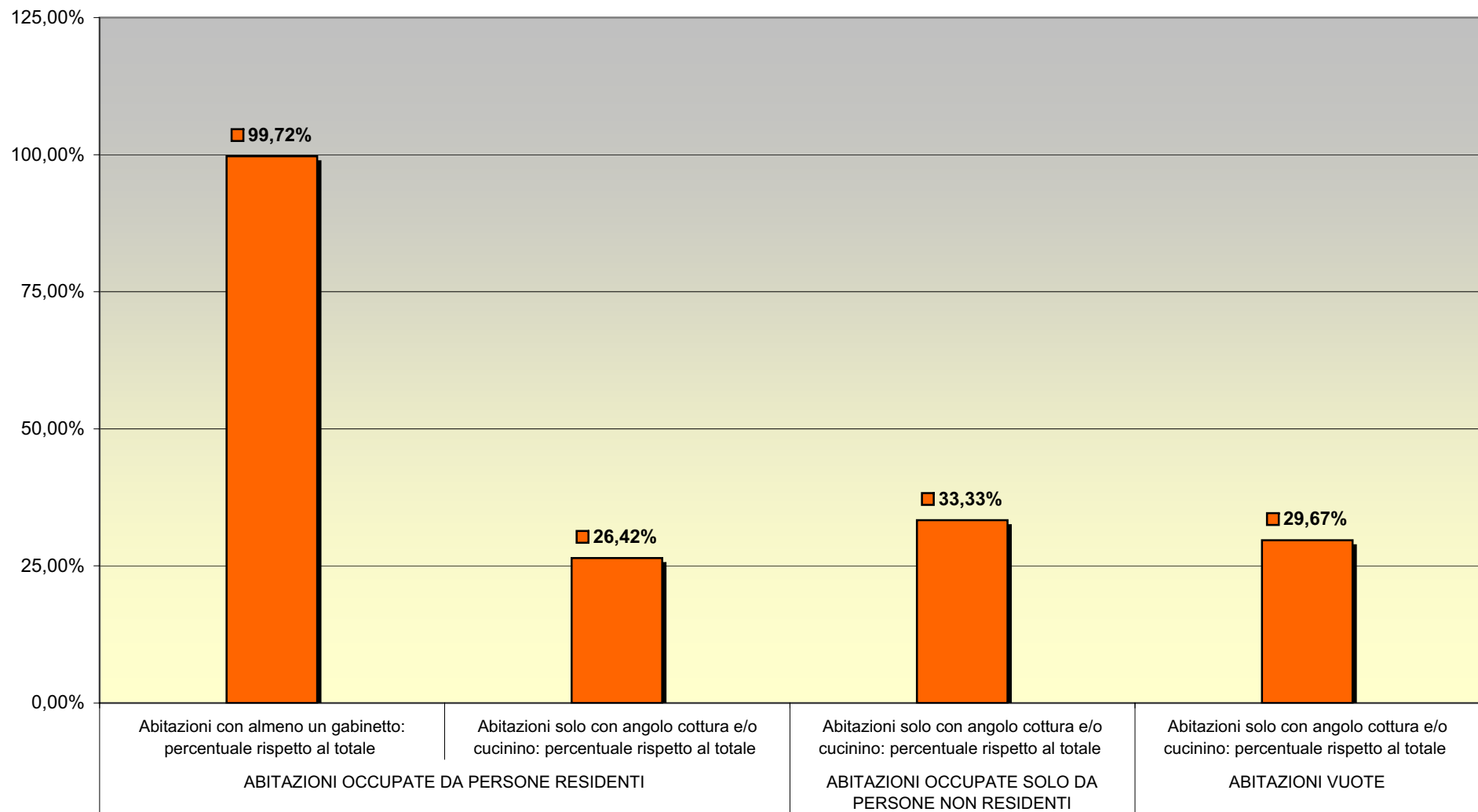
**Censimento Comunale. Anno 2001**

**Unità di misura: percentuali.**

Codice Istat	Comuni	TIPO DI OCCUPAZIONE E SERVIZI			
		ABITAZIONI OCCUPATE DA PERSONE RESIDENTI		ABITAZIONI OCCUPATE SOLO DA PERSONE NON RESIDENTI	ABITAZIONI VUOTE
		Abitazioni con almeno un gabinetto: percentuale rispetto al totale	Abitazioni solo con angolo cottura e/o cucinino: percentuale rispetto al totale	Abitazioni solo con angolo cottura e/o cucinino: percentuale rispetto al totale	Abitazioni solo con angolo cottura e/o cucinino: percentuale rispetto al totale
<b>108049</b>	<b>Villasanta</b>	<b>99,72%</b>	<b>26,42%</b>	<b>33,33%</b>	<b>29,67%</b>
	Totale Provincia di Monza e Brianza	99,85%	26,08%	45,22%	29,64%
	Totale Lombardia	99,77%	27,53%	44,30%	39,99%

Fonte: Istat

### Abitazioni per tipo di occupazione e servizi: percentuali



**Superficie media per tipo di occupazione dell'abitazione. Censimento**

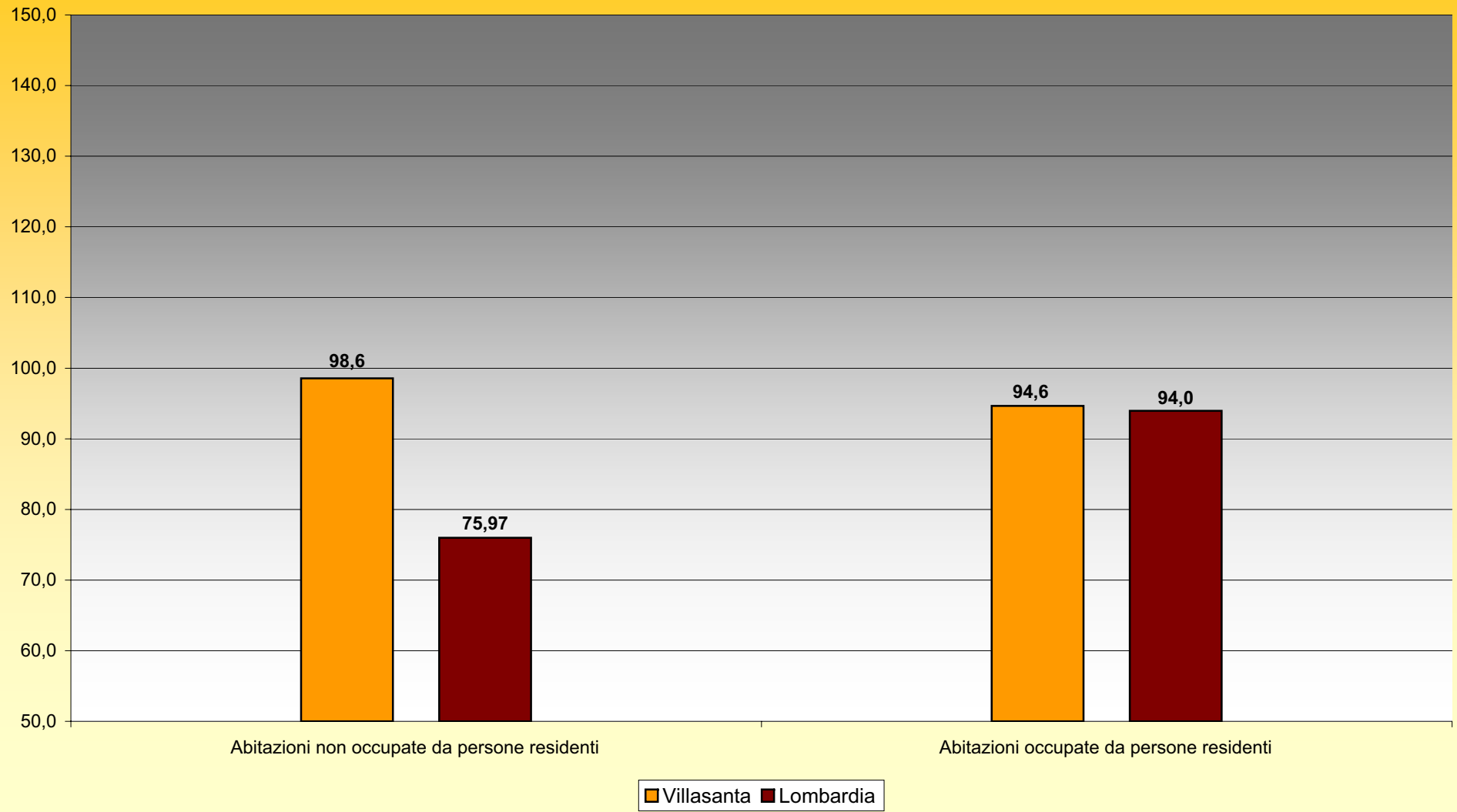
**Comunale. Anno 2001**

**Unità di misura: mq.**

Codice Istat	Comuni	TIPO DI OCCUPAZIONE	
		Abitazioni non occupate da persone residenti	Abitazioni occupate da persone residenti
<b>108049</b>	<b>Villasanta</b>	<b>98,6</b>	<b>94,6</b>
	Lombardia	75,97	94,0

*Fonte: Istat*

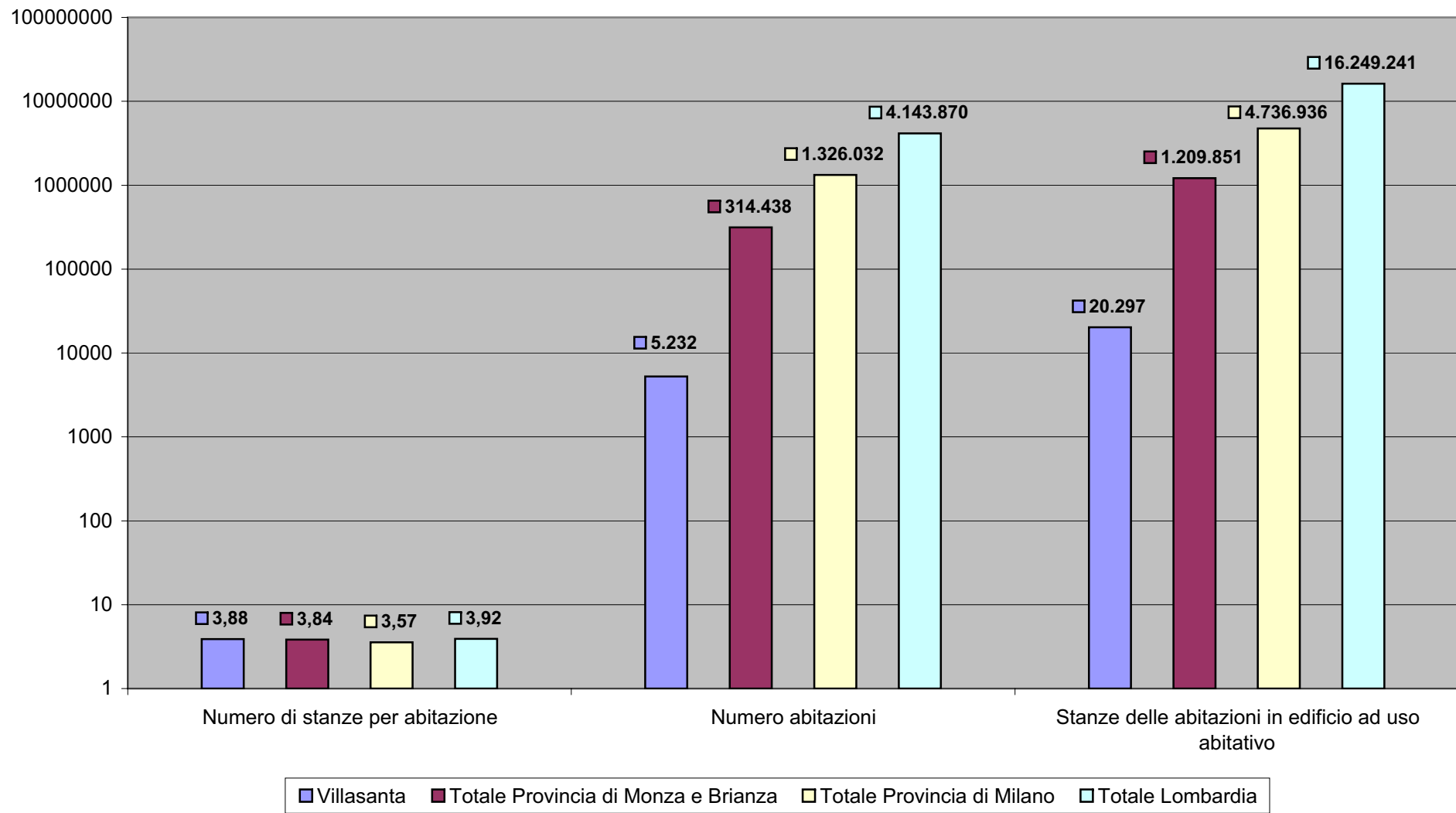
### Superficie media per tipo di occupazione dell'abitazione (mq.)



**Tavola: Numero di stanze per abitazione - Milano (dettaglio comunale) - Censimento 2001**

Cod. Istat	Comuni	Numero di stanze per abitazione	Numero abitazioni	Stanze delle abitazioni in edificio ad uso abitativo
<b>108049</b>	<b>Villasanta</b>	<b>3,88</b>	<b>5.232</b>	<b>20.297</b>
	Totale Provincia di Monza e Brianza	3,84	314.438	1.209.851
	Totale Provincia di Milano	3,57	1.326.032	4.736.936
	Totale Lombardia	3,92	4.143.870	16.249.241

Tavola: numero di stanze per abitazione



**Tavola: Stanze delle abitazioni in edifici ad uso abitativo - Milano (dettaglio comunale) - Censimento 2001**

Cod. Istat	Comuni	Stanze delle abitazioni in edificio ad uso abitativo
------------	--------	--

<b>Provincia di Monza e Brianza</b>		
108001	Agrate Brianza	19.787
108002	Aicurzio	3.352
108003	Albiate	9.142
108004	Arcore	26.128
108005	Barlassina	9.720
108006	Bellusco	9.873
108007	Bernareggio	13.511
108008	Besana in Brianza	23.845
108009	Biassono	17.803
108010	Bovisio-Masciago	20.923
108011	Briosco	9.233
108012	Brugherio	47.525
108013	Burago di Molgora	6.791
108051	Busnago	7.177
108014	Camparada	2.774
108052	Caponago	7.135
108015	Carate Brianza	26.528
108016	Carnate	12.096
108017	Cavenago di Brianza	9.082
108018	Ceriano Laghetto	8.544
108019	Cesano Maderno	50.734
108020	Cogliate	12.312
108021	Concorezzo	21.833
108053	Cornate d'Adda	14.685
108022	Correzzana	3.244
108023	Desio	53.345
108024	Giussano	33.802
108025	Lazzate	10.343

Cod. Istat	Comuni	Stanze delle abitazioni in edificio ad uso abitativo
------------	--------	--

108054	Lentate sul Seveso	23.663
108026	Lesmo	10.879
108027	Limbate	43.470
108028	Lissone	53.513
108029	Macherio	10.241
108030	Meda	33.834
108031	Mezzago	5.547
108032	Misinto	6.749
108033	Monza	198.220
108034	Muggiò	31.494
108035	Nova Milanese	32.058
108036	Ornago	5.773
108037	Renate	6.120
108055	Roncello	3.617
108038	Ronco Briantino	4.754
108039	Seregno	60.922
108040	Seveso	29.171
108041	Sovico	11.331
108042	Sulbiate	5.390
108043	Triuggio	12.213
108044	Usmate Velate	14.332
108045	Varedo	19.832
108046	Vedano al Lambro	13.132
108047	Veduggio con Colzano	6.844
108048	Verano Brianza	13.570
<b>108049</b>	<b>Villasanta</b>	<b>20.297</b>
108050	Vimercate	41.618
Totale Provincia di Monza e Brianza		1.209.851
Totale Provincia di Milano		4.736.936

**Tavola: Metri quadrati per occupante in abitazioni occupate da persone residenti - Milano (dettaglio comunale) - Censimento 2001**

Codice Istat	Comuni	Mq. per occupante in abitazioni occupate da persone residenti	Superficie (mq) delle abitazioni occupate da persone residenti	Popolazione residente
<b>108049</b>	<b>Villasanta</b>	<b>36,84</b>	<b>476.772</b>	<b>12.951</b>
	Totale Provincia di Monza e Brianza	35,76	27.414.813	766.631
	Totale Provincia di Milano	35,7	104.972.850	2.940.579
	Totale Lombardia	38,12	341.342.574	9.032.554



**Tavola: Metri quadrati per occupante in abitazioni occupate da persone residenti**

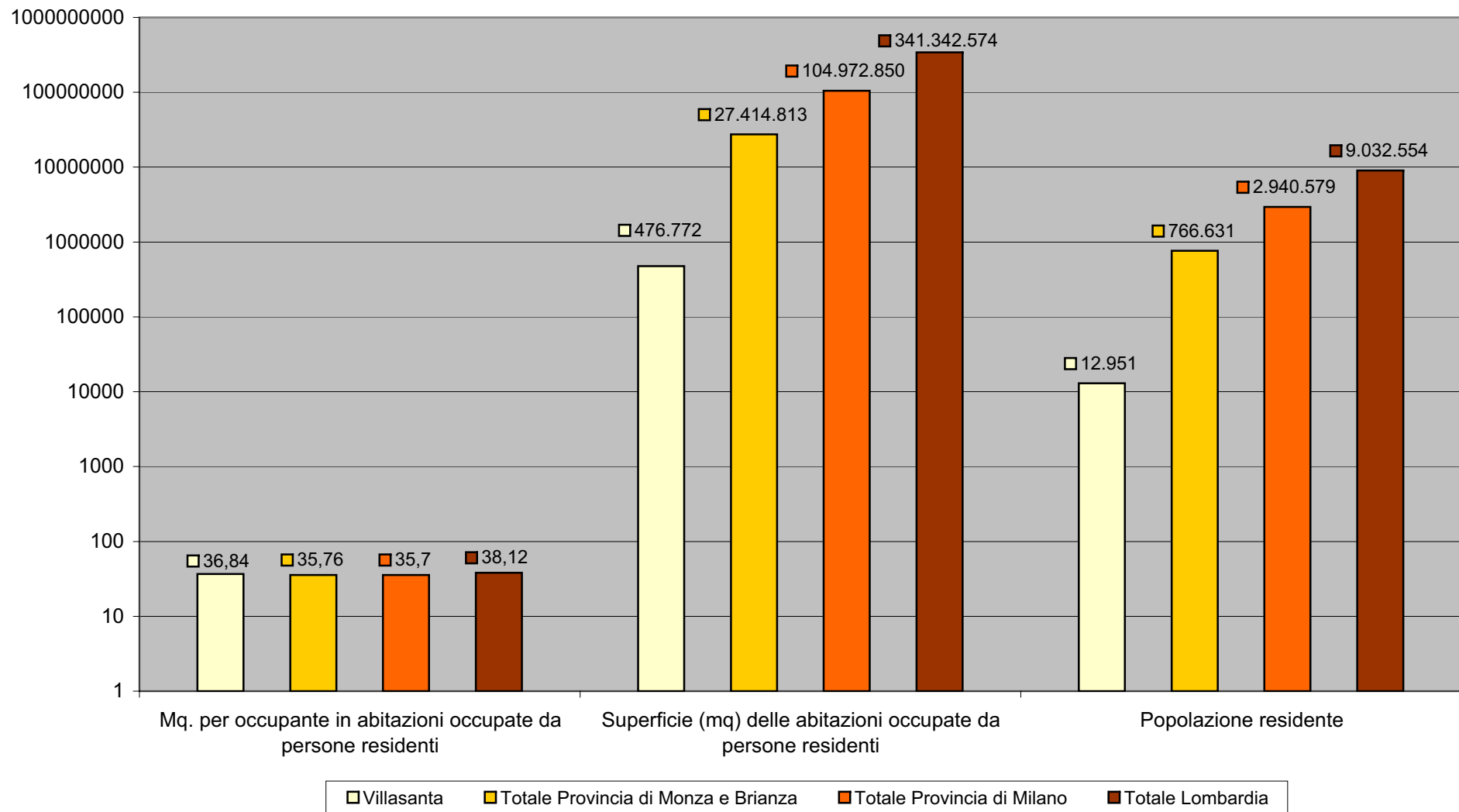


Tavola: Superficie (mq) delle abitazioni occupate da persone residenti - Monza e Brianza (dettaglio comunale) - Censimento 2001

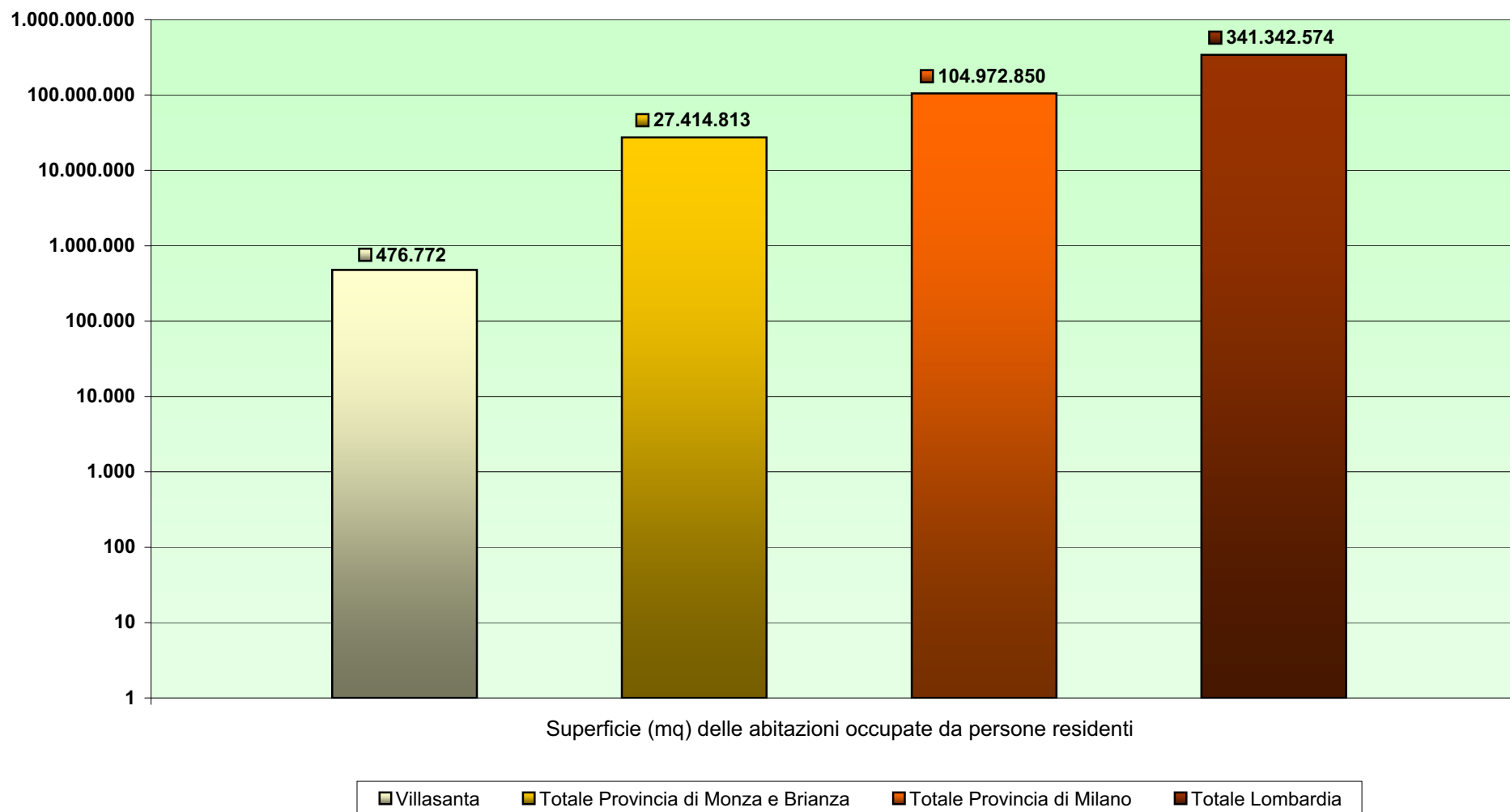
Codice Istat	Comuni	Superficie (mq) delle abitazioni occupate da persone residenti
--------------	--------	--

Provincia di Monza e Brianza		
108001	Agrate Brianza	456.422
108002	Aicurzio	75.496
108003	Albiate	186.703
108004	Arcore	610.147
108005	Barlassina	223.132
108006	Bellusco	220.198
108007	Bernareggio	307.971
108008	Besana in Brianza	542.449
108009	Biassono	406.074
108010	Bovisio-Masciago	475.898
108011	Briosco	217.541
108012	Brugherio	1.067.776
108013	Burago di Molgora	156.708
108051	Busnago	178.856
108014	Camparada	67.209
108052	Caponago	157.940
108015	Carate Brianza	594.205
108016	Carnate	271.918
108017	Cavenago di Brianza	211.246
108018	Ceriano Laghetto	199.946
108019	Cesano Maderno	1.119.256
108020	Cogliate	279.930
108021	Concorezzo	500.790
108053	Cornate d'Adda	322.925
108022	Correzzana	82.424
108023	Desio	1.204.192
108024	Giussano	783.800
108025	Lazzate	230.626

Codice Istat	Comuni	Superficie (mq) delle abitazioni occupate da persone residenti
--------------	--------	--

108054	Lentate sul Seveso	517.779
108026	Lesmo	277.788
108027	Limbiate	982.536
108028	Lissone	1.198.317
108029	Macherio	223.859
108030	Meda	777.995
108031	Mezzago	126.614
108032	Misinto	160.040
108033	Monza	4.482.578
108034	Muggiò	714.412
108035	Nova Milanese	687.700
108036	Ornago	127.490
108037	Renate	137.610
108055	Roncello	85.259
108038	Ronco Briantino	110.939
108039	Seregno	1.370.140
108040	Seveso	669.428
108041	Sovico	257.938
108042	Sulbiate	116.671
108043	Triuggio	277.206
108044	Usmate Velate	331.492
108045	Varedo	438.730
108046	Vedano al Lambro	308.737
108047	Veduggio con Colzano	149.834
108048	Verano Brianza	313.522
<b>108049</b>	<b>Villasanta</b>	<b>476.772</b>
108050	Vimercate	941.649
<b>Totale Provincia di Monza e Brianza</b>		<b>27.414.813</b>
Totale Provincia di Milano		104.972.850
Totale Lombardia		341.342.574

Superficie (mq) delle abitazioni occupate da persone residenti - Monza e Brianza (dettaglio comunale) -  
Censimento 2001



**Abitazioni occupate da persone residenti per titolo di godimento. Censimento**

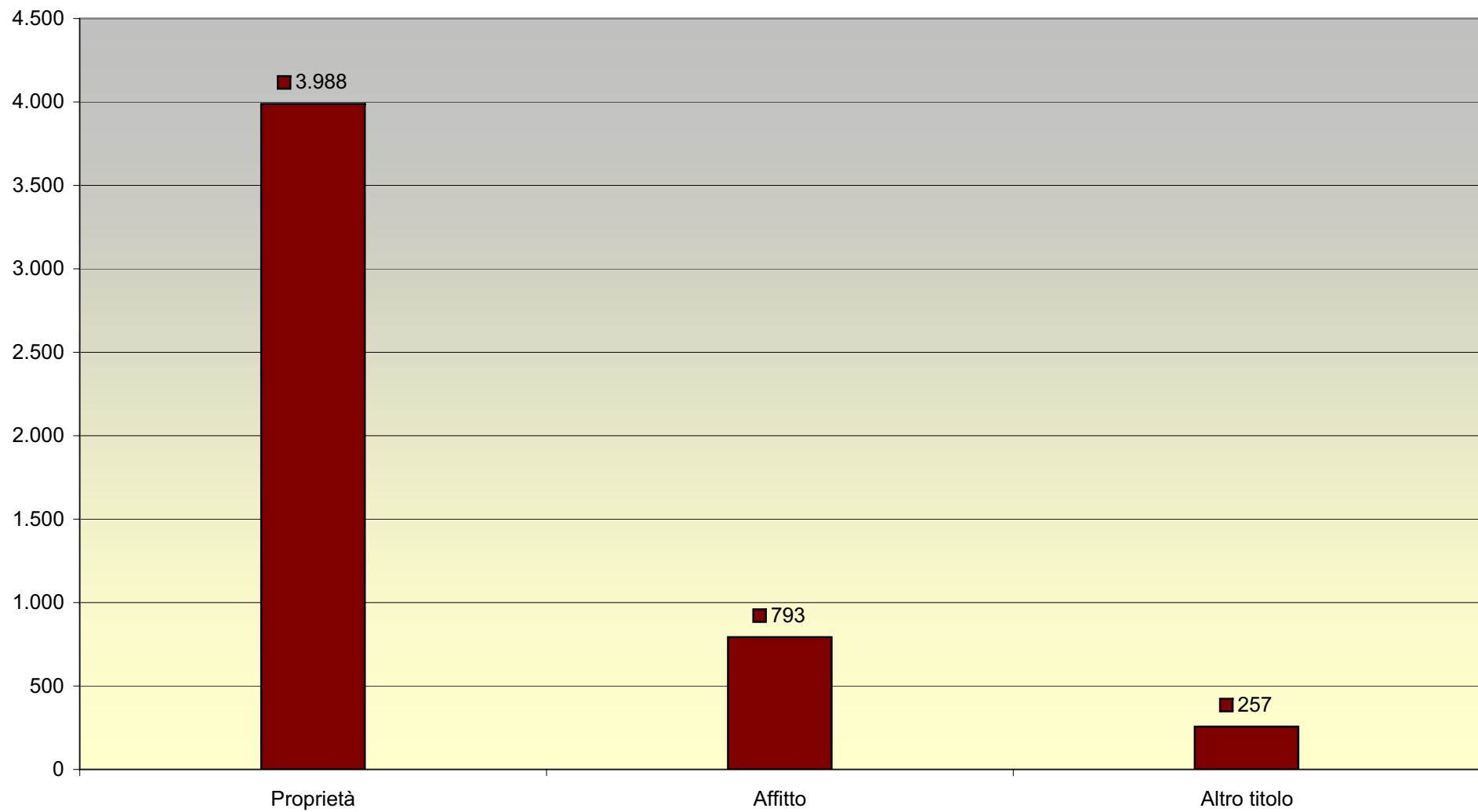
**Comunale. Anno 2001**

**Unità di misura: Valori assoluti e percentuali**

Codice Istat	Comuni	Titolo di godimento (Valori assoluti)				Titolo di godimento (Valori %)			
		Proprietà	Affitto	Altro titolo	Totale	Proprietà	Affitto	Altro titolo	Totale
<b>108049</b>	<b>Villasanta</b>	<b>3.988</b>	<b>793</b>	<b>257</b>	<b>5.038</b>	<b>79,2</b>	<b>15,7</b>	<b>5,1</b>	<b>100,0</b>
	Provincia di Monza e Brianza	229.516	47.010	18.923	295.449	77,7	15,9	6,4	100,0
	Lombardia	2.578.958	788.531	265.465	3.632.954	71,0	21,7	7,3	100,0

Fonte: Istat

### Abitazioni occupate da persone residenti per titolo di godimento. Valori assoluti



**Abitazioni occupate da persone residenti per titolo di godimento. Percentuali**

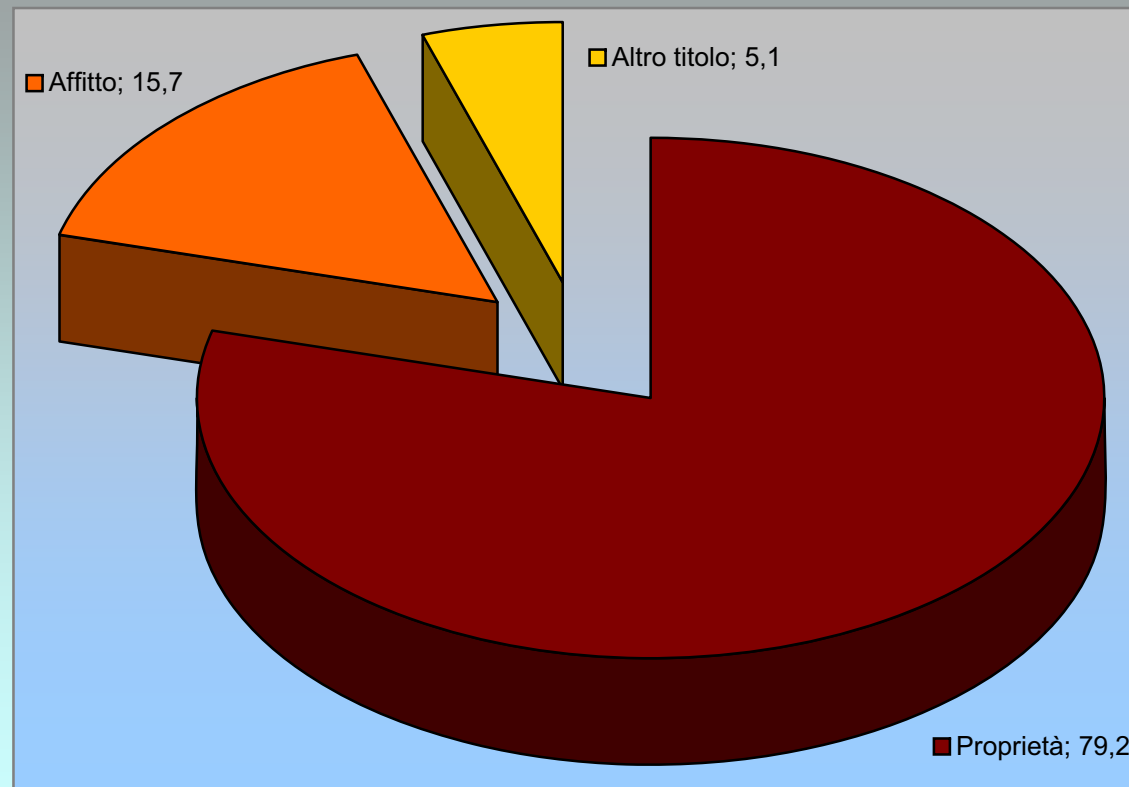


Tavola: Edifici ad uso abitativo per epoca di costruzione - Monza e Brianza (dettaglio comunale) - Censimento 2001.

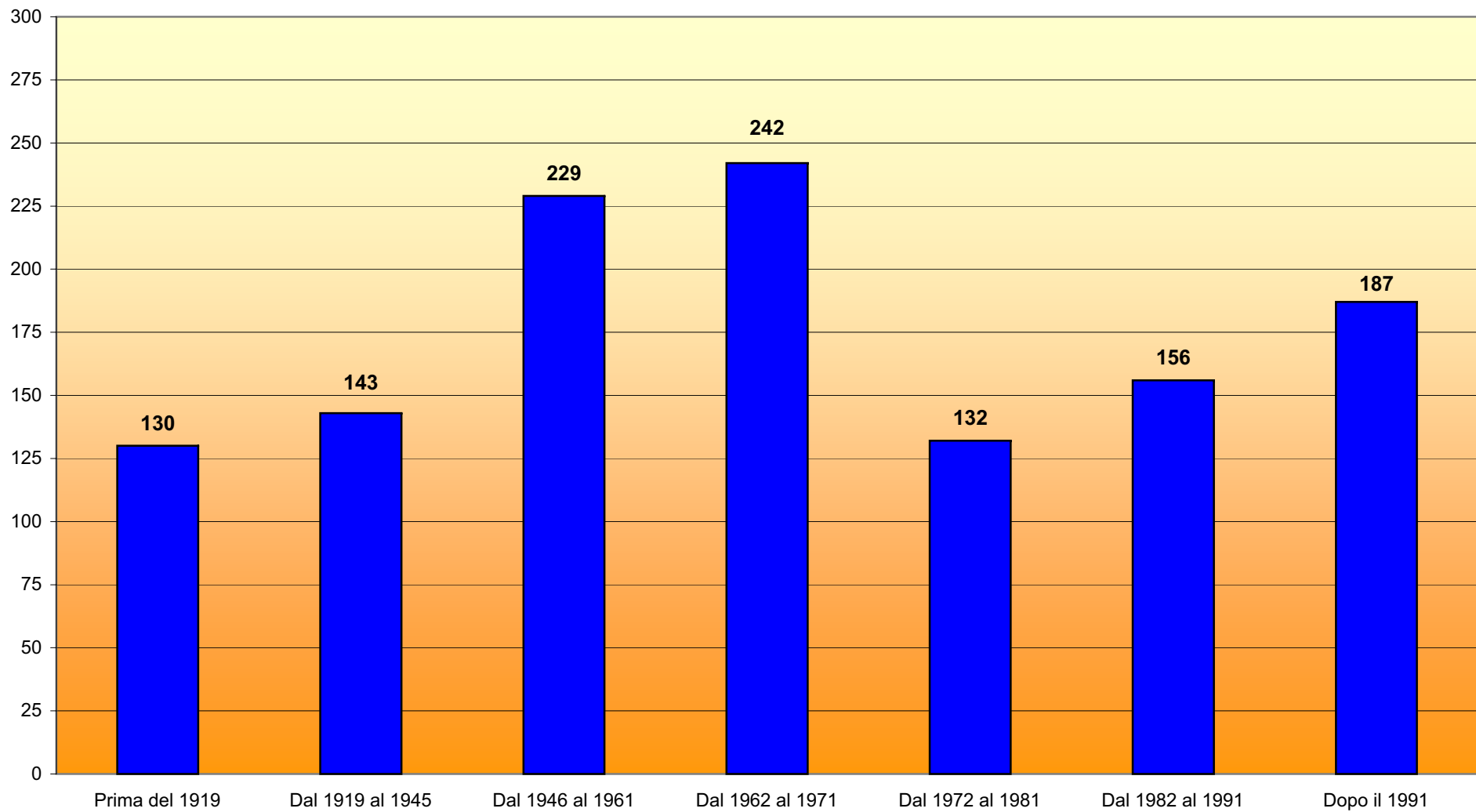
Cod. Istat	Comuni	EPOCA DI COSTRUZIONE							Totale
		Prima del 1919	Dal 1919 al 1945	Dal 1946 al 1961	Dal 1962 al 1971	Dal 1972 al 1981	Dal 1982 al 1991	Dopo il 1991	
<b>Provincia di Monza e Brianza</b>									
108001	Agrate Brianza	108	108	247	248	212	166	111	1.200
108002	Aicurzio	67	19	24	54	36	36	35	271
108003	Albiate	82	86	172	176	75	60	83	734
108004	Arcore	93	100	421	384	294	295	180	1.767
108005	Barlassina	70	66	188	222	126	103	72	847
108006	Bellusco	57	63	152	170	141	116	88	787
108007	Bernareggio	112	76	237	188	119	182	197	1.111
108008	Besana in Brianza	355	131	299	336	264	279	267	1.931
108009	Biassono	135	96	305	295	274	243	161	1.509
108010	Bovisio-Masciago	108	204	526	304	173	134	109	1.558
108011	Briosco	112	44	90	217	223	110	83	879
108012	Brugherio	151	194	669	611	374	246	312	2.557
108013	Burago di Molgora	29	19	15	35	249	86	21	454
108051	Busnago	73	74	113	117	125	114	153	769
108014	Camparada	53	25	16	57	51	39	82	323
108052	Caponago	42	40	93	86	65	77	81	484
108015	Carate Brianza	315	212	434	459	270	170	184	2.044
108016	Carnate	37	32	94	140	118	195	82	698
108017	Cavenago di Brianza	39	39	75	57	77	61	85	433
108018	Ceriano Laghetto	67	90	278	331	146	69	107	1.088
108019	Cesano Maderno	265	462	1.486	1.036	494	356	332	4.431
108020	Cogliate	192	180	262	276	272	196	195	1.573
108021	Concorezzo	160	158	313	301	230	130	138	1.430
108053	Cornate d'Adda	230	77	246	316	202	104	137	1.312
108022	Correzzana	39	24	25	89	98	60	63	398
108023	Desio	347	387	1.133	842	416	322	242	3.689
108024	Giussano	261	287	757	764	540	307	306	3.222
108025	Lazzate	101	76	229	283	200	164	152	1.205
108054	Lentate sul Seveso	144	255	577	688	476	207	103	2.450
108026	Lesmo	57	40	114	194	218	150	78	851
108027	Limbiate	119	207	1.265	993	451	406	215	3.656
108028	Lissone	231	447	888	710	492	445	327	3.540
108029	Macherio	87	93	165	244	178	67	45	879

Cod. Istat	Comuni	EPOCA DI COSTRUZIONE							
		Prima del 1919	Dal 1919 al 1945	Dal 1946 al 1961	Dal 1962 al 1971	Dal 1972 al 1981	Dal 1982 al 1991	Dopo il 1991	Totale
108030	Meda	212	243	806	687	363	160	112	2.583
108031	Mezzago	104	58	45	78	48	48	82	463
108032	Misinto	80	50	98	192	257	114	145	936
108033	Monza	1.227	1.099	1.500	1.138	680	359	391	6.394
108034	Muggiò	92	111	516	503	340	210	138	1.910
108035	Nova Milanese	158	226	569	748	305	162	185	2.353
108036	Ornago	40	29	69	68	58	101	57	422
108037	Renate	120	37	77	126	118	29	48	555
108055	Roncello	27	34	52	58	46	71	64	352
108038	Ronco Briantino	25	31	59	47	68	56	59	345
108039	Seregno	485	661	1.069	913	576	475	280	4.459
108040	Seveso	309	313	669	635	506	336	293	3.061
108041	Sovico	120	183	289	254	148	81	103	1.178
108042	Sulbiate	85	31	40	71	59	72	44	402
108043	Triuggio	125	86	232	251	180	150	150	1.174
108044	Usmate Velate	62	56	170	177	182	206	182	1.035
108045	Varedo	79	100	540	372	203	85	55	1.434
108046	Vedano al Lambro	36	53	152	140	119	75	87	662
108047	Veduggio con Colzano	102	41	122	132	54	71	37	559
108048	Verano Brianza	101	80	278	317	199	131	149	1.255
<b>108049</b>	<b>Villasanta</b>	<b>130</b>	<b>143</b>	<b>229</b>	<b>242</b>	<b>132</b>	<b>156</b>	<b>187</b>	<b>1.219</b>
108050	Vimercate	334	194	320	526	480	285	173	2.312
<b>Totale Provincia di Monza e Brianza</b>		<b>8.391</b>	<b>8.270</b>	<b>19.809</b>	<b>18.898</b>	<b>12.800</b>	<b>9.128</b>	<b>7.847</b>	<b>85.143</b>

Fonte: Istat



### Edifici ad uso abitativo per epoca di costruzione



**Numero di località abitate per tipo di località, superficie territoriale e densità abitativa. Censimento (1)  
Comunale. Anno 2001**

Codice Istat	Comuni	Tipo di località abitate		Superficie territoriale (Km <sup>2</sup> )	Densità abitativa (ab/km <sup>2</sup> )
		Centri abitati	Nuclei abitati		
<b>108049</b>	<b>Villasanta</b>	<b>1</b>	<b>1</b>	<b>4,89</b>	<b>2.648</b>
	Totale Provincia di Monza e Brianza	102	79	405,49	1.891
	Totale Provincia di Milano	252	232	1.563,94	1.880
	Totale Lombardia	3.118	4.025	23.862,85	379

Fonte: Istat

**Numero di località abitate per tipo di località, superficie territoriale e densità abitativa. Censimento (1)**

**Comunale. Anno 2001**

**Provincia di Monza e Brianza**

Codice Istat	Comuni	Tipo di località abitate		Superficie territoriale (Kmq)	Densità abitativa (ab/kmq)
		Centri abitati	Nuclei abitati		
108001	Agrate Brianza	2	2	11,29	1.126
108002	Aicurzio	1	1	2,54	780
108003	Albiate	1	0	2,90	1.799
108004	Arcore	1	5	9,33	1.786
108005	Barlassina	1	0	2,85	2.080
108006	Bellusco	1	1	6,48	951
108007	Bernareggio	2	0	5,87	1.414
108008	Besana in Brianza	8	7	15,76	900
108009	Biassono	3	6	4,85	2.286
108010	Bovisio-Masciago	1	0	4,92	2.717
108011	Briosco	3	5	6,61	849
108012	Brugherio	2	2	10,34	3.044
108013	Burago di Molgora	1	0	3,41	1.214
108014	Camparada	1	0	1,60	1.064
108015	Carate Brianza	3	3	9,95	1.620
108016	Carnate	1	0	3,51	2.090
108017	Cavenago di Brianza	1	0	4,45	1.374
108018	Ceriano Laghetto	4	1	7,07	769
108019	Cesano Maderno	1	0	11,46	2.888
108020	Cogliate	1	0	6,95	1.102
108021	Concorezzo	3	2	8,50	1.671
108022	Correzzana	3	1	2,52	734
108023	Desio	1	0	14,76	2.376
108024	Giussano	2	1	10,28	2.118
108025	Lazzate	1	1	5,29	1.214
108026	Lesmo	1	0	5,11	1.266
108027	Limbiate	3	1	12,40	2.544
108028	Lissone	2	0	9,32	3.696
108029	Macherio	1	0	3,22	2.007

Codice Istat	Comuni	Tipo di località abitate		Superficie territoriale (Kmq)	Densità abitativa (ab/kmq)
		Centri abitati	Nuclei abitati		
108030	Meda	1	0	8,33	2.553
108031	Mezzago	2	0	4,20	835
108032	Misinto	2	1	5,14	799
108033	Monza	1	4	33,02	3.640
108034	Muggio'	1	0	5,47	3.877
108035	Nova Milanese	1	0	5,81	3.786
108036	Ornago	1	2	5,80	593
108037	Renate	1	0	2,84	1.314
108038	Ronco Briantino	1	0	3,01	1.026
108039	Seregno	3	0	13,01	3.014
108040	Seveso	1	0	7,35	2.548
108041	Sovico	2	0	3,24	2.174
108042	Sulbiate	1	0	5,27	627
108043	Triuggio	3	6	8,38	916
108044	Usmate Velate	3	6	9,97	868
108045	Varedo	1	0	4,84	2.612
108046	Vedano al Lambro	1	0	1,98	3.863
108047	Veduggio con Colzano	2	0	3,49	1.217
108048	Verano Brianza	2	2	3,49	2.538
<b>108049</b>	<b>Villasanta</b>	<b>1</b>	<b>1</b>	<b>4,89</b>	<b>2.648</b>
108050	Vimercate	5	3	20,73	1.232
108051	Busnago	1	1	5,89	777
108052	Caponago	1	3	5,02	901
108053	Cornate d'Adda	2	4	13,65	677
108054	Lentate sul Seveso	5	7	13,99	1.027
108055	Roncello	1	0	3,14	750
	<b>Totale Provincia di Monza e Brianza</b>	<b>102</b>	<b>79</b>	<b>405,49</b>	<b>1.891</b>
	<b>Totale Provincia di Milano</b>	<b>252</b>	<b>232</b>	<b>1.563,94</b>	<b>1.880</b>
	<b>Totale Lombardia</b>	<b>3.118</b>	<b>4.025</b>	<b>23.862,85</b>	<b>379</b>

Fonte: Istat

(1) Al 21 ottobre 2001 - Censimento

**Numero di località abitate per tipo di località, superficie territoriale e densità abitativa. Censimento (1)  
Comunale. Anno 2009**

Codice Istat	Comuni	Tipo di località abitate		Superficie territoriale (Kmq)	Densità abitativa (ab/kmq)
		Centri abitati	Nuclei abitati		
<b>108049</b>	<b>Villasanta</b>	<b>1</b>	<b>1</b>	<b>4,89</b>	<b>2.767</b>
	Totale Provincia di Monza e Brianza	102	79	405,49	2.073
	Totale Provincia di Milano	252	232	1.563,94	1.997
	Totale Lombardia	3.118	4.025	23.862,85	412

*Fonte: Istat*

(1) Al 2009 - Censimento

**Numero di località abitate per tipo di località, superficie territoriale e densità abitativa. Censimento (1)**

**Comunale. Anno 2009**

**Provincia di Monza e Brianza**

Codice Istat	Comuni	Tipo di località abitate		Superficie territoriale (Kmq)	Densità abitativa (ab/kmq)
		Centri abitati	Nuclei abitati		
108001	Agrate Brianza	2	2	11,29	1.325
108002	Aicurzio	1	1	2,54	815
108003	Albate	1	0	2,90	2.122
108004	Arcore	1	5	9,33	1.890
108005	Barlassina	1	0	2,85	2.407
108006	Bellusco	1	1	6,48	1.104
108007	Bernareggio	2	0	5,87	1.737
108008	Besana in Brianza	8	7	15,76	981
108009	Biassono	3	6	4,85	2.428
108010	Bovisio-Masciago	1	0	4,92	3.386
108011	Briosco	3	5	6,61	888
108012	Brugherio	2	2	10,34	3.203
108013	Burago di Molgora	1	0	3,41	1.252
108014	Camparada	1	0	1,60	1.315
108015	Carate Brianza	3	3	9,95	1.796
108016	Carnate	1	0	3,51	2.087
108017	Cavenago di Brianza	1	0	4,45	1.521
108018	Ceriano Laghetto	4	1	7,07	890
108019	Cesano Maderno	1	0	11,46	3.219
108020	Cogliate	1	0	6,95	1.192
108021	Concorezzo	3	2	8,50	1.786
108022	Correzzana	3	1	2,52	1.000
108023	Desio	1	0	14,76	2.731
108024	Giussano	2	1	10,28	2.370
108025	Lazzate	1	1	5,29	1.432
108026	Lesmo	1	0	5,11	1.541
108027	Limbiate	3	1	12,40	2.793
108028	Lissone	2	0	9,32	4.440
108029	Macherio	1	0	3,22	2.213

Codice Istat	Comuni	Tipo di località abitate		Superficie territoriale (Kmq)	Densità abitativa (ab/kmq)
		Centri abitati	Nuclei abitati		
108030	Meda	1	0	8,33	2.766
108031	Mezzago	2	0	4,20	976
108032	Misinto	2	1	5,14	970
108033	Monza	1	4	33,02	3.681
108034	Muggio'	1	0	5,47	4.271
108035	Nova Milanese	1	0	5,81	3.987
108036	Ornago	1	2	5,80	779
108037	Renate	1	0	2,84	1.474
108038	Ronco Briantino	1	0	3,01	1.131
108039	Seregno	3	0	13,01	3.291
108040	Seveso	1	0	7,35	3.049
108041	Sovico	2	0	3,24	2.491
108042	Sulbiate	1	0	5,27	736
108043	Triuggio	3	6	8,38	984
108044	Usmate Velate	3	6	9,97	992
108045	Varedo	1	0	4,84	2.667
108046	Vedano al Lambro	1	0	1,98	3.908
108047	Veduggio con Colzano	2	0	3,49	1.279
108048	Verano Brianza	2	2	3,49	2.662
<b>108049</b>	<b>Villasanta</b>	<b>1</b>	<b>1</b>	<b>4,89</b>	<b>2.767</b>
108050	Vimercate	5	3	20,73	1.237
108051	Busnago	1	1	5,89	1.060
108052	Caponago	1	3	5,02	1.036
108053	Cornate d'Adda	2	4	13,65	748
108054	Lentate sul Seveso	5	7	13,99	1.103
108055	Roncello	1	0	3,14	1.197
	<b>Totale Provincia di Monza e Brianza</b>	<b>102</b>	<b>79</b>	<b>405,49</b>	<b>2.073</b>
	<b>Totale Provincia di Milano</b>	<b>252</b>	<b>232</b>	<b>1.563,94</b>	<b>1.997</b>
	<b>Totale Lombardia</b>	<b>3.118</b>	<b>4.025</b>	<b>23.862,85</b>	<b>412</b>

Fonte: Istat

(1) Al 2009 - Censimento

**Concessioni di edificazione. Fabbricati residenziali e non residenziali.**

**Comunale. Anno 2000**

**Unità di misura: volume in mc vuoto x pieno.**

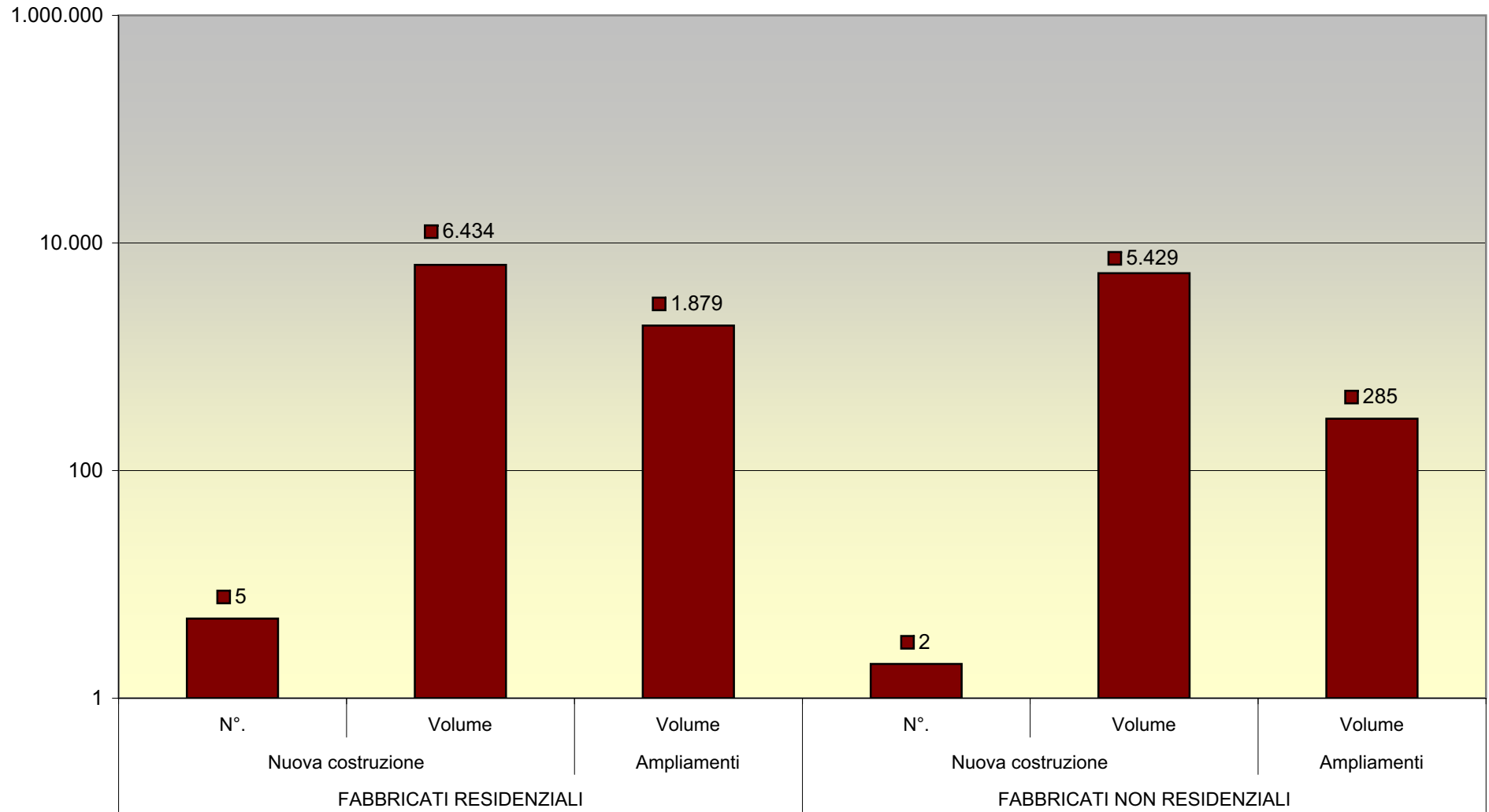
**1**

Codice Istat	Comuni	FABBRICATI RESIDENZIALI			FABBRICATI NON RESIDENZIALI		
		Nuova costruzione		Ampliamenti	Nuova costruzione		Ampliamenti
		N°.	Volume	Volume	N°.	Volume	Volume
<b>108049</b>	<b>Villasanta</b>	<b>5</b>	<b>6.434</b>	<b>1.879</b>	<b>2</b>	<b>5.429</b>	<b>285</b>
	Totale Provincia di Monza e Brianza	409	1.353.659	114.236	159	1.667.495	326.574
	Lombardia	5.887	14.833.157	1.676.457	2.588	20.466.296	6.788.422

*Elaborazione da Fonte: Istat, Statistiche dell'attività edilizia*



### Concessioni di edificazione. Fabbricati residenziali e non residenziali



**Concessioni di edificazione. Fabbricati residenziali e non residenziali.**

**Comunale. Anno 2000**

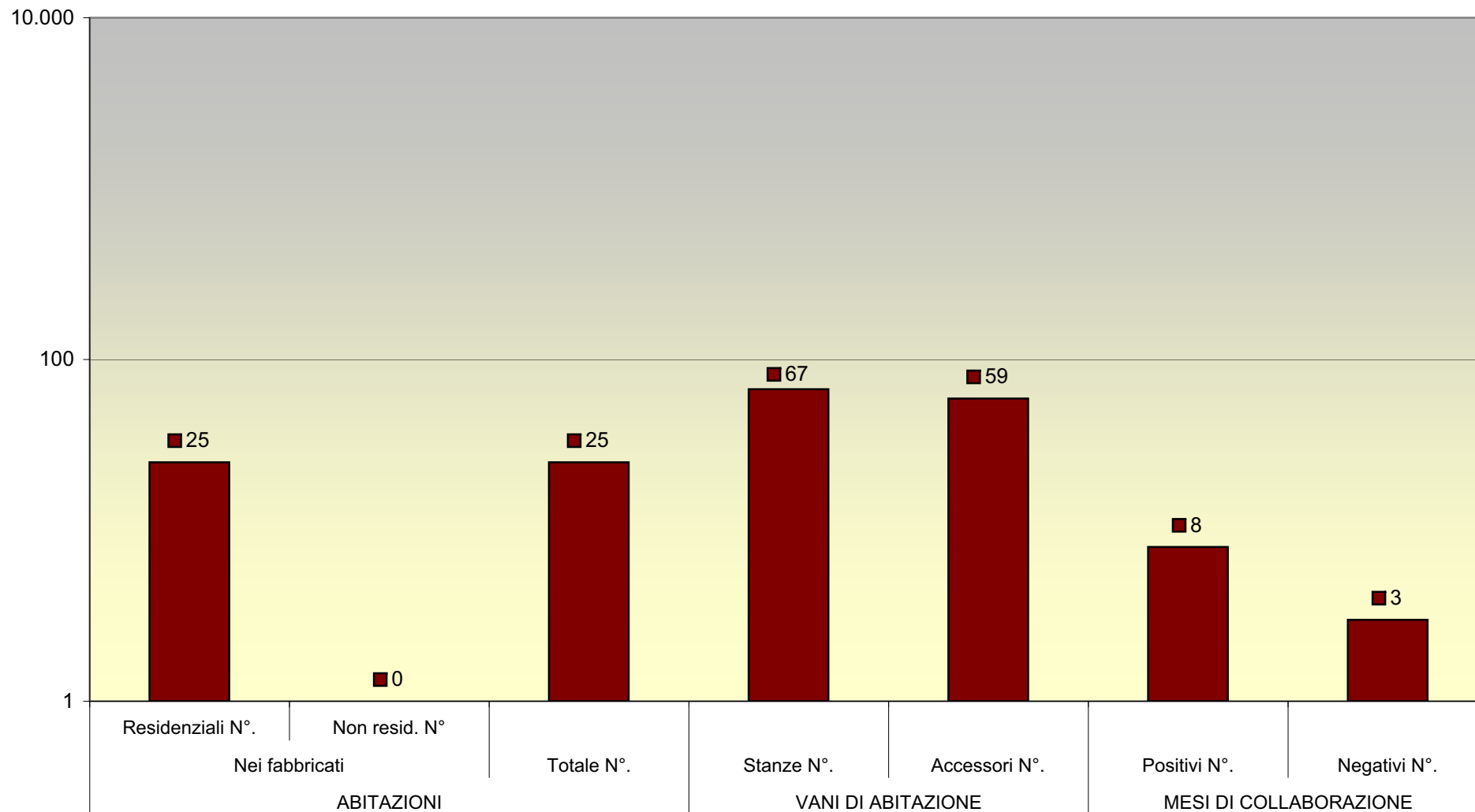
**Unità di misura: volume in mc vuoto x pieno.**

**2**

Codice Istat	Comuni	ABITAZIONI			VANI DI ABITAZIONE		MESI DI COLLABORAZIONE	
		Nei fabbricati		Totale N°.	Stanze N°.	Accessori N°.	Positivi N°.	Negativi N°.
		Residenziali N°.	Non resid. N°.					
<b>108049</b>	<b>Villasanta</b>	<b>25</b>	<b>-</b>	<b>25</b>	<b>67</b>	<b>59</b>	<b>8</b>	<b>3</b>
	Totale Provincia di Monza e Brianza	3.195	32	3.227	10.929	10.465	383	212
	Lombardia	37.042	498	37.540	134.263	119.940	-	-

*Elaborazione da Fonte: Istat, Statistiche dell'attività edilizia*

### Concessioni di edificazione. Fabbricati residenziali e non residenziali

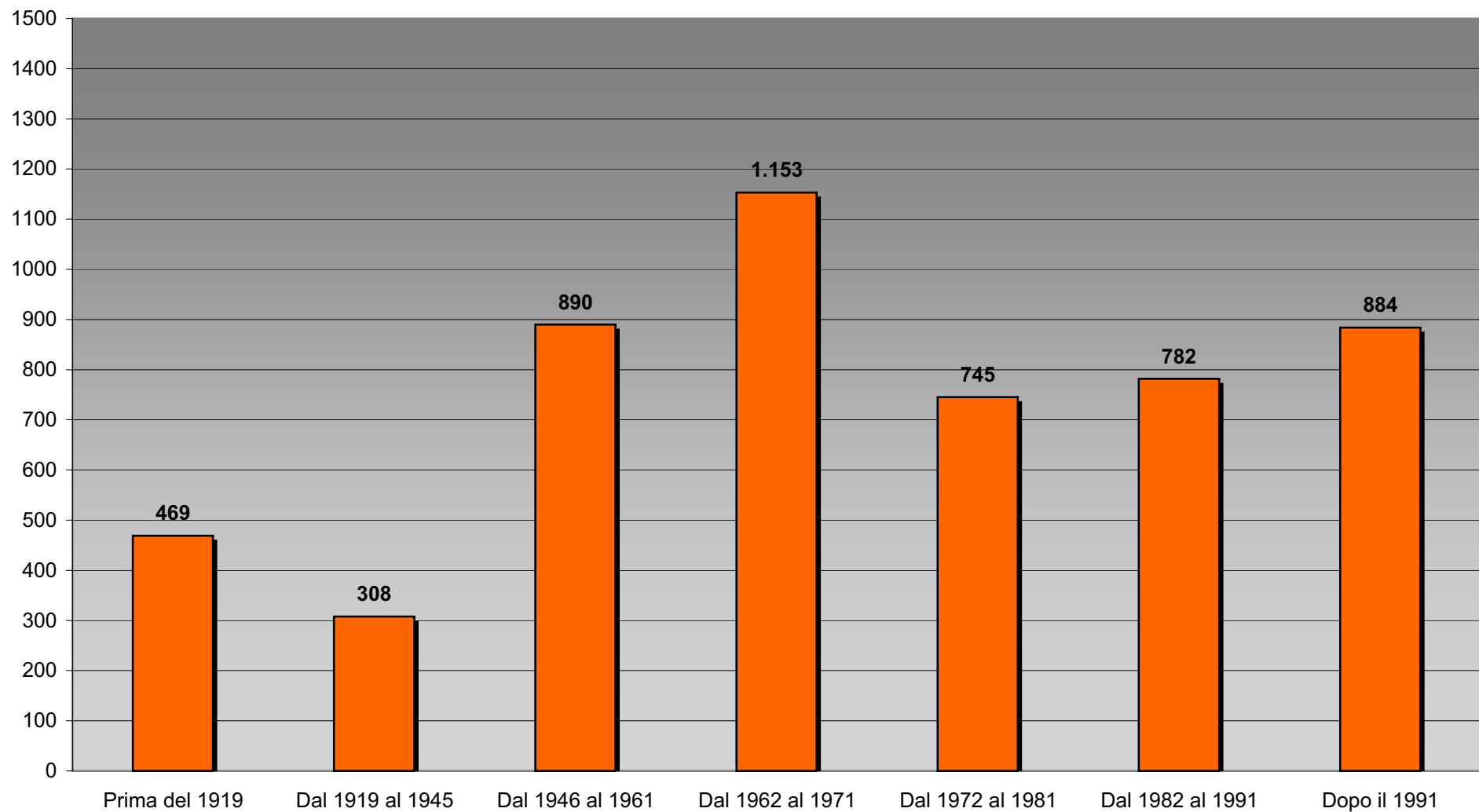


**Tavola: Abitazioni in edifici ad uso abitativo per epoca di costruzione - Monza e Brianza (dettaglio comunale) - Censimento 2001**

Cod. Istat	Comuni	EPOCA DI COSTRUZIONE							Totale
		Prima del 1919	Dal 1919 al 1945	Dal 1946 al 1961	Dal 1962 al 1971	Dal 1972 al 1981	Dal 1982 al 1991	Dopo il 1991	
<b>Provincia di Monza e Brianza</b>									
108001	Agrate Brianza	313	252	701	1.191	1.145	912	623	5.137
108002	Aicurzio	216	32	65	175	170	49	135	842
108003	Albate	261	236	418	555	244	203	537	2.454
108004	Arcore	428	366	1.254	1.594	1.334	921	811	6.708
108005	Barlassina	246	136	381	762	301	305	335	2.466
108006	Bellusco	301	162	347	590	434	383	372	2.589
108007	Bernareggio	312	192	498	796	449	500	714	3.461
108008	Besana in Brianza	970	319	688	1.051	946	787	980	5.741
108009	Biassono	385	233	687	779	871	975	605	4.535
108010	Bovisio-Masciago	485	540	1.151	867	830	738	838	5.449
108011	Briosco	424	93	196	489	487	287	239	2.215
108012	Brugherio	864	583	2.004	3.930	2.256	1.216	1.760	12.613
108013	Burago di Molgora	109	60	75	176	893	303	54	1.670
108051	Busnago	205	139	239	273	214	277	424	1.771
108014	Camparada	130	59	62	91	74	69	172	657
108052	Caponago	157	100	261	292	213	352	559	1.934
108015	Carate Brianza	866	494	1.185	1.490	986	713	822	6.556
108016	Carnate	132	142	429	836	524	635	308	3.006
108017	Cavenago di Brianza	180	104	264	432	602	333	533	2.448
108018	Ceriano Laghetto	174	174	431	641	255	110	323	2.108
108019	Cesano Maderno	900	1.402	3.385	2.924	1.405	1.603	1.689	13.308
108020	Cogliate	352	303	513	612	505	344	403	3.032
108021	Concorezzo	602	371	964	1.304	1.027	621	864	5.753
108053	Cornate d'Adda	589	148	464	836	811	374	560	3.782
108022	Correzzana	79	46	46	139	161	102	129	702
108023	Desio	1.135	1.047	2.661	3.458	2.300	2.295	1.367	14.263
108024	Giussano	709	557	1.665	1.901	1.598	1.036	1.114	8.580
108025	Lazzate	273	166	391	605	381	347	399	2.562
108054	Lentate sul Seveso	463	597	1.150	1.446	1.124	814	317	5.911
108026	Lesmo	192	73	270	579	617	570	240	2.541
108027	Limbate	432	506	3.119	4.077	1.599	1.159	962	11.854
108028	Lissone	785	1.181	2.596	3.146	2.161	2.569	1.989	14.427
108029	Macherio	296	213	398	674	669	212	235	2.697

Cod. Istat	Comuni	EPOCA DI COSTRUZIONE							Dopo il 1991	Totale
		Prima del 1919	Dal 1919 al 1945	Dal 1946 al 1961	Dal 1962 al 1971	Dal 1972 al 1981	Dal 1982 al 1991			
108030	Meda	717	595	1.808	2.072	1.865	772	711	8.540	
108031	Mezzago	216	144	131	298	225	190	278	1.482	
108032	Misinto	164	98	157	369	391	149	285	1.613	
108033	Monza	5.640	4.477	9.179	14.645	9.265	4.812	5.491	53.509	
108034	Muggiò	334	364	1.623	2.399	1.662	1.183	888	8.453	
108035	Nova Milanese	384	513	1.439	2.431	1.554	1.107	1.165	8.593	
108036	Ornago	152	54	153	288	225	300	293	1.465	
108037	Renate	287	65	147	418	351	79	135	1.482	
108055	Roncello	64	64	94	123	187	201	156	889	
108038	Ronco Briantino	70	56	116	197	228	268	288	1.223	
108039	Seregno	1.219	1.445	2.801	3.501	2.825	2.569	1.373	15.733	
108040	Seveso	773	628	1.379	1.614	1.292	712	852	7.250	
108041	Sovico	299	322	565	623	496	288	269	2.862	
108042	Sulbiate	262	62	91	276	143	325	247	1.406	
108043	Triuggio	441	210	487	665	436	420	397	3.056	
108044	Usmate Velate	408	115	358	725	517	607	893	3.623	
108045	Varedo	322	322	1.356	1.281	992	520	330	5.123	
108046	Vedano al Lambro	158	150	375	864	819	481	458	3.305	
108047	Veduggio con Colzano	209	97	281	469	224	305	132	1.717	
108048	Verano Brianza	372	164	575	799	665	405	386	3.366	
<b>108049</b>	<b>Villasanta</b>	<b>469</b>	<b>308</b>	<b>890</b>	<b>1.153</b>	<b>745</b>	<b>782</b>	<b>884</b>	<b>5.231</b>	
108050	Vimercate	1.047	463	921	2.914	2.956	1.529	817	10.647	
<b>Totale Provincia di Monza e Brianza</b>		<b>27.972</b>	<b>21.742</b>	<b>53.884</b>	<b>76.835</b>	<b>55.649</b>	<b>40.118</b>	<b>38.140</b>	<b>314.340</b>	

### Abitazioni in edifici ad uso abitativo per epoca di costruzione - Villasanta



**Popolazione straniera residente per classe di età al 1.1.**


**Comunale. Anno 2010**

**Totale.**

Codice Istat	Comuni	CLASSI DI ETÀ'									
		0-5	6-10	11-14	15-19	20-24	25-29	30-59	60-64	65 e più	Totale
<b>108049</b>	<b>Villasanta</b>	<b>71</b>	<b>48</b>	<b>33</b>	<b>45</b>	<b>56</b>	<b>64</b>	<b>407</b>	<b>12</b>	<b>11</b>	<b>747</b>
	Totale Provincia di Monza e Brianza	5.876	3.491	2.326	2.765	4.262	6.591	30.852	623	884	57.670
	Totale Lombardia	108.201	62.638	40.220	49.897	70.595	105.148	513.783	13.387	18.356	982.225

Fonte: Istat, Demografia in cifre

### Popolazione straniera residente per classe di età





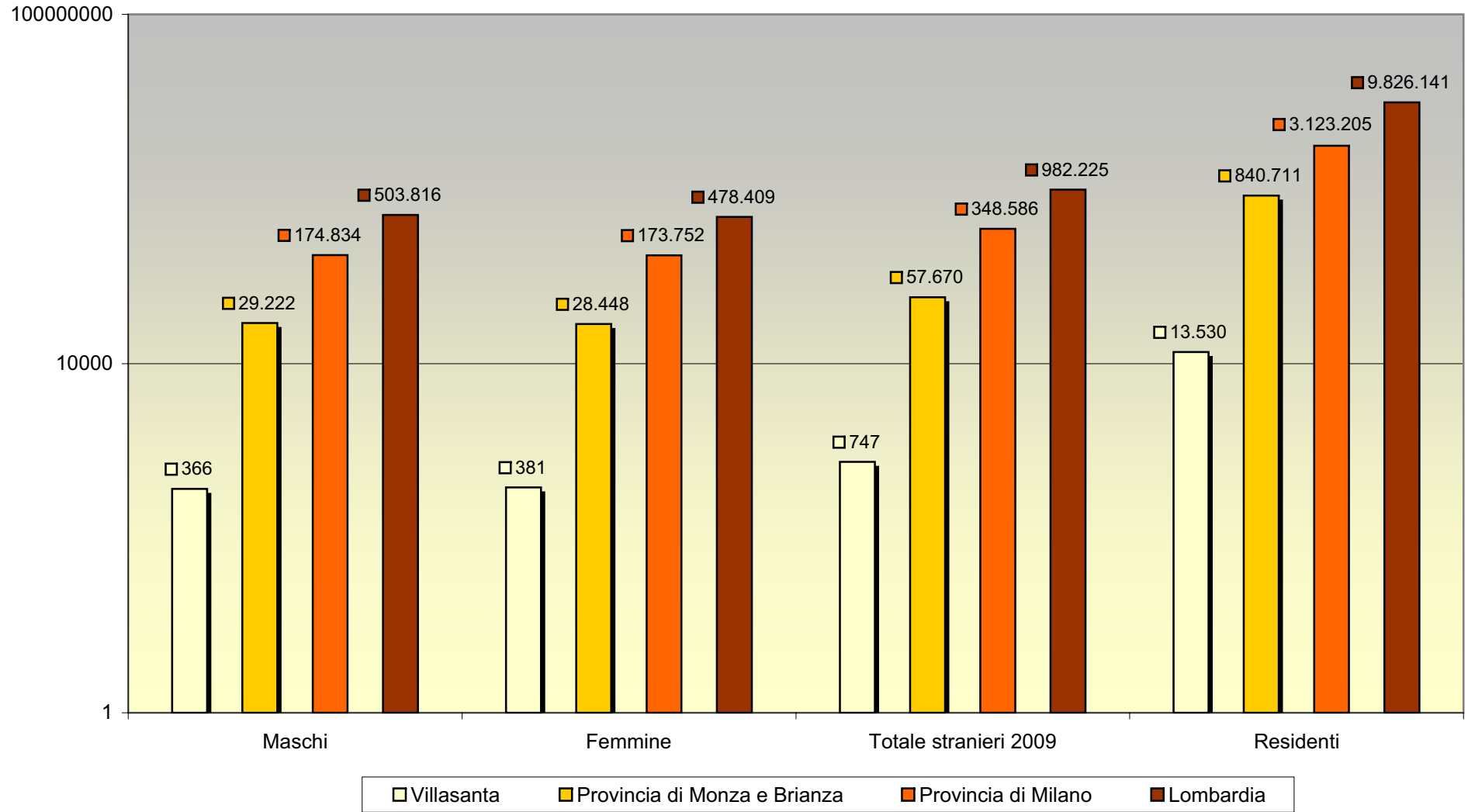
**Cittadini stranieri. Bilancio demografico****Comunale. Anno 2009****Totale**

Codice Istat	Comuni	Maschi	Femmine	Totale stranieri 2009	Residenti	Percentuale stranieri
<b>108049</b>	<b>Villasanta</b>	<b>366</b>	<b>381</b>	<b>747</b>	<b>13.530</b>	<b>5,52%</b>
	<b>Percentuale Maschi e Femmine</b>	<b>48,99</b>	<b>51,01</b>			
	Totale Provincia di Monza e Brianza	29.222	28.448	57.670	840.711	6,86%
	Totale Provincia di Milano	174.834	173.752	348.586	3.123.205	11,16%
	Totale Lombardia	503.816	478.409	982.225	9.826.141	10,00%

*Fonte: Istat*

(1) Il comune di Bollate si è diviso ed è stato creato il nuovo comune di Baranzate

### Cittadini stranieri. Bilancio demografico al 31 Dicembre 2009



**Popolazione residente che si sposta giornalmente per luogo di destinazione. Censimento  
Comunale. Anno 2001  
Femmine e Maschi.**

Codice Istat	Comuni	Femmine			Maschi			Totale		
		Luogo di destinazione			Luogo di destinazione			Luogo di destinazione		
		Nello stesso comune di dimora abituale	Fuori del comune	Totale	Nello stesso comune di dimora abituale	Fuori del comune	Totale	Nello stesso comune di dimora abituale	Fuori del comune	Totale
<b>108049</b>	<b>Villasanta</b>	<b>1.146</b>	<b>2.157</b>	<b>3.303</b>	<b>1.349</b>	<b>2.637</b>	<b>3.986</b>	<b>2.495</b>	<b>4.794</b>	<b>7.289</b>
	Totale Provincia di Monza e Brianza	77.391	109.890	187.281	91.157	144.288	235.445	168.548	254.178	422.726
	Lombardia	1.097.754	1.014.166	2.111.920	1.279.235	1.384.886	2.664.121	2.376.989	2.399.052	4.776.041

Fonte: Istat

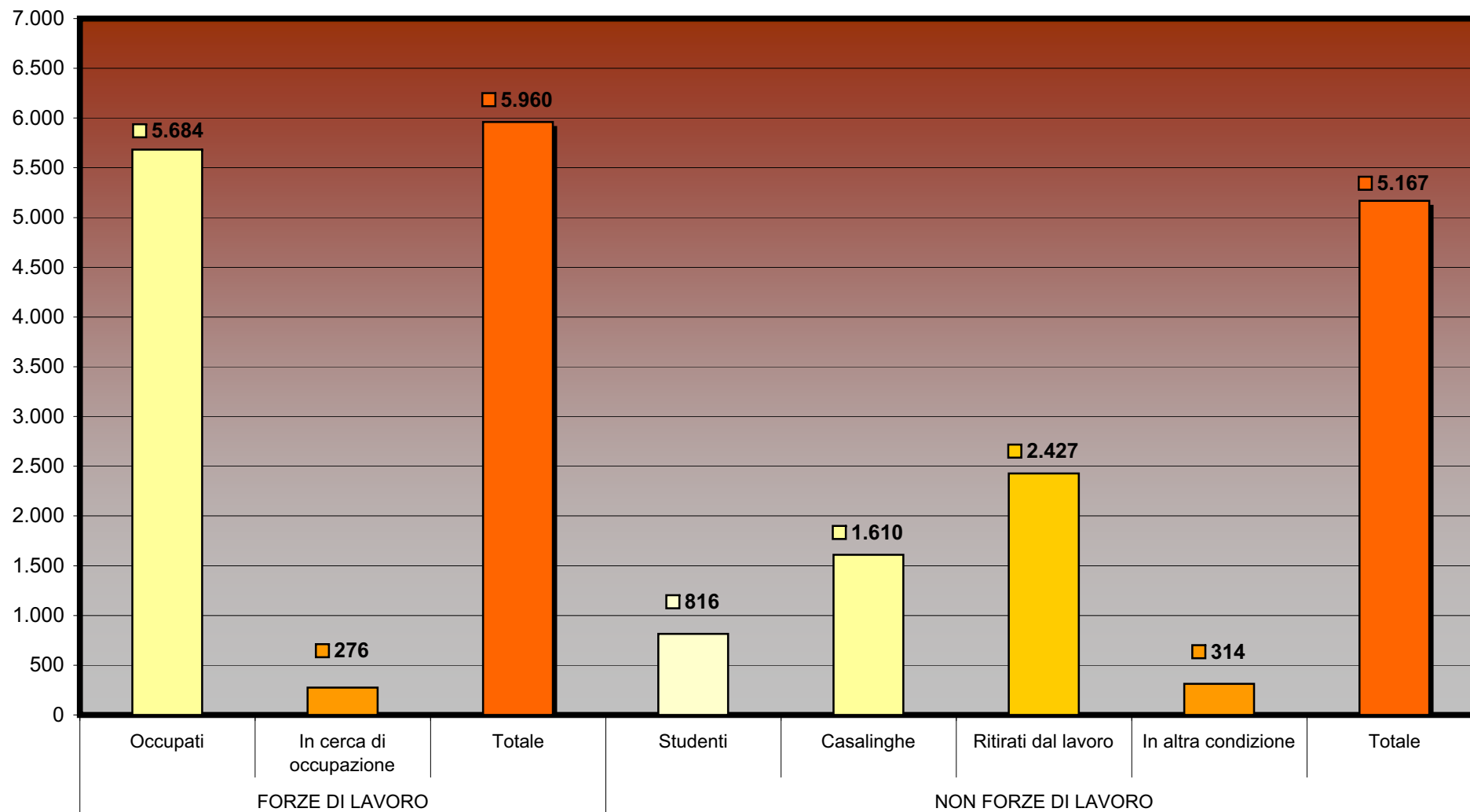
**Popolazione residente > 15 anni per condizione lavorativa. Censimento (1)  
Comunale. Anno 2001**

Codice Istat	Comuni	FORZE DI LAVORO			NON FORZE DI LAVORO					TOTALE
		Occupati	In cerca di occupazione	Totale	Studenti	Casalinghe	Ritirati dal lavoro	In altra condizione	Totale	
<b>108049</b>	<b>Villasanta</b>	<b>5.684</b>	<b>276</b>	<b>5.960</b>	<b>816</b>	<b>1.610</b>	<b>2.427</b>	<b>314</b>	<b>5.167</b>	<b>11.127</b>
	Totale Provincia di Monza e Brianza	341.239	17.386	358.625	42.892	93.315	141.321	25.069	302.597	661.222
	Totale Lombardia	3.949.654	196.030	4.145.684	477.285	1.100.784	1.778.892	340.310	3.697.271	7.842.955

Fonte: Istat

(1) Al 21 ottobre 2001 - Censimento

### Popolazione residente > 15 anni per condizione lavorativa



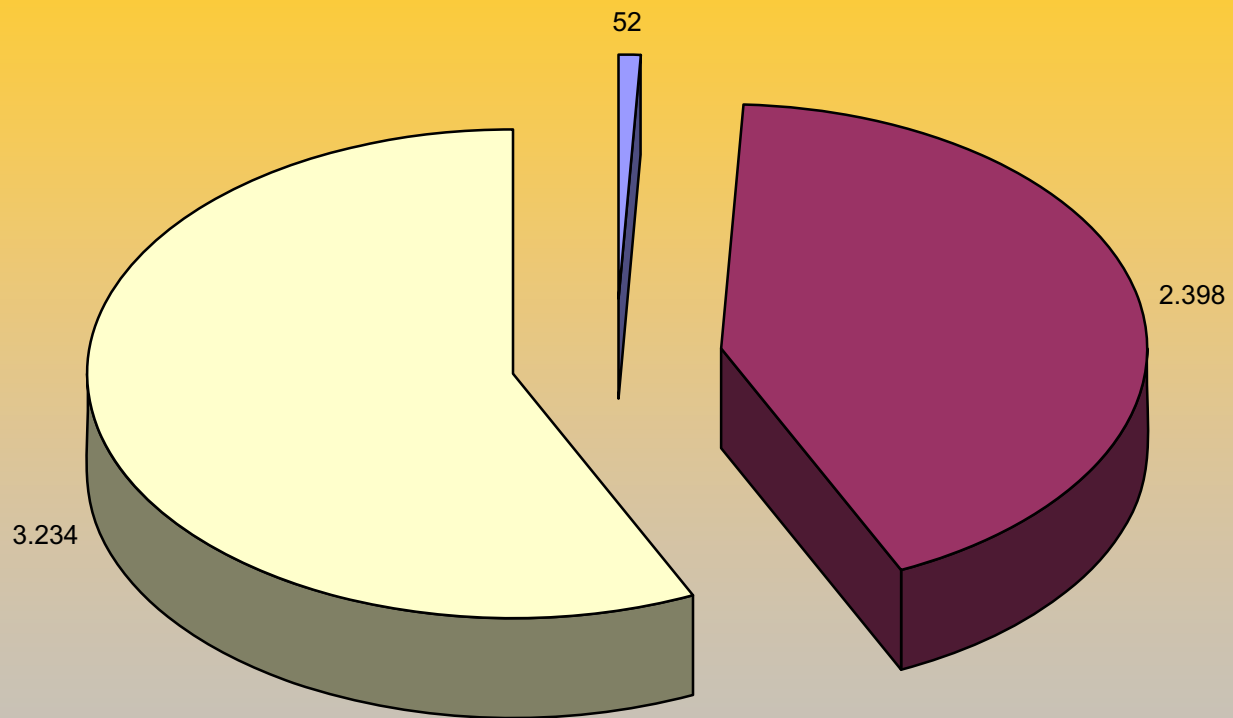
**Occupati per attività economica. Censimento (1)  
Comunale. Anno 2001**

Codice Istat	Comuni	Attività economica			
		Agricoltura	Industria	Altre attività	Totale
<b>108049</b>	<b>Villasanta</b>	<b>52</b>	<b>2.398</b>	<b>3.234</b>	<b>5.684</b>
	Totale Provincia di Monza e Brianza	3.290	150.730	187.219	341.239
	Totale Lombardia	96.288	1.608.216	2.245.150	3.949.654

*Fonte: Istat*

(1) Al 21 ottobre 2001 - Censimento

### Occupati per attività economica



■ Agricoltura ■ Industria ■ Altre attività

**Tasso di occupazione, disoccupazione e attività. Censimento (1)****Comunale. Anno 2001**

Codice Istat	Comuni	Tasso di			
		occupazione	disoccupazione	disoccupazione giovanile	attività
<b>108049</b>	<b>Villasanta</b>	<b>51,08</b>	<b>4,63</b>	<b>14,61</b>	<b>53,56</b>
	Totale Lombardia	50,36	4,73	14,50	52,86

*Fonte: Istat*

(1) Al 21 ottobre 2001 - Censimento



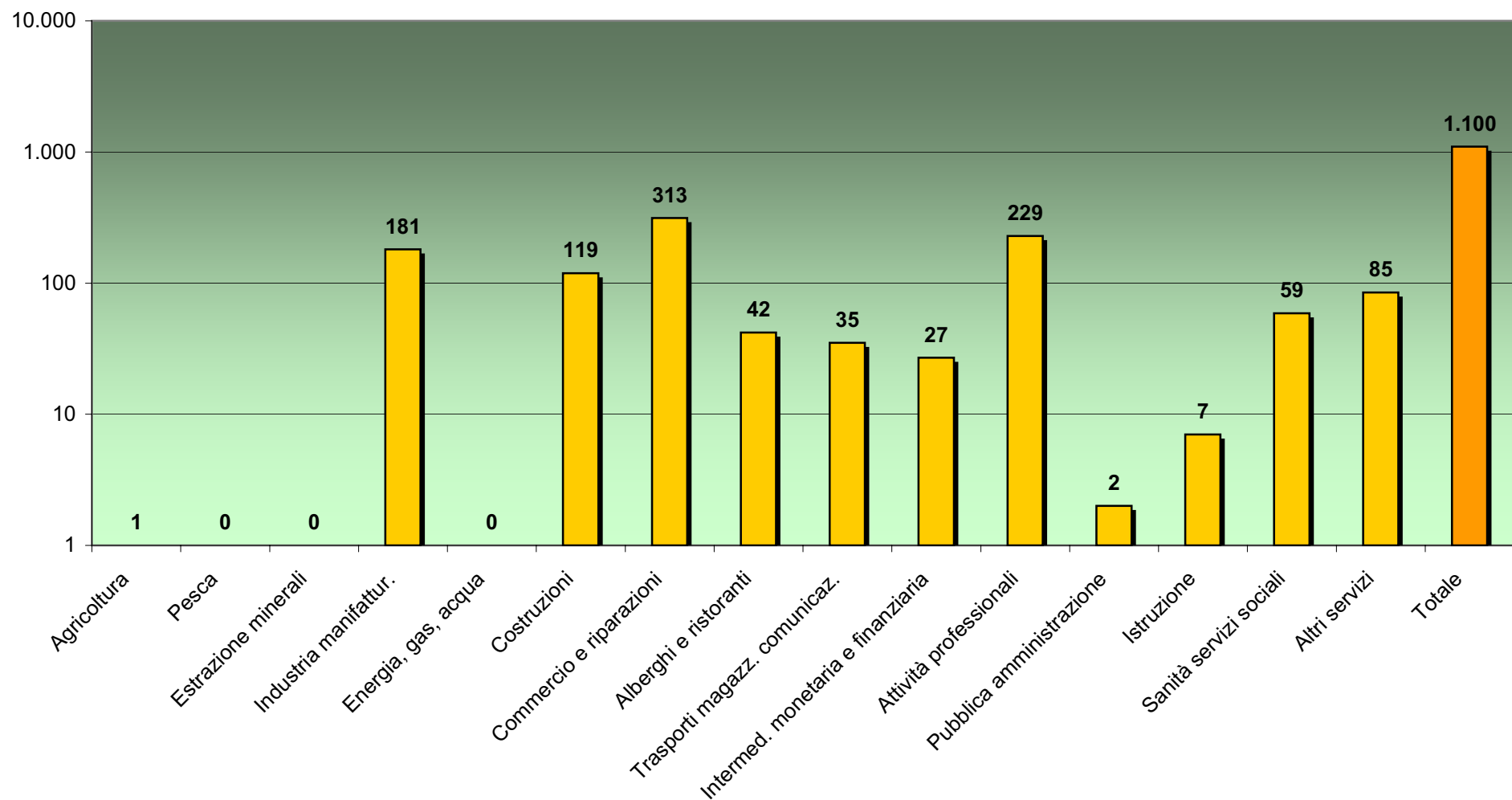
Unità Locali delle imprese, delle istituzioni pubbliche e delle imprese no profit rilevate al censimento industria e servizi per sezione di attività economica.

Comunale. Anno 2001

Codice Istat	Comuni	Agricoltura	Pesca	Estrazione minerali	Industria manifattur.	Energia, gas, acqua	Costruzioni	Commercio e riparazioni	Alberghi e ristoranti	Trasporti magazz. comunicaz.	Intermed. monetaria e finanziaria	Attività professionali	Pubblica amministrazione	Istruzione	Sanità servizi sociali	Altri servizi	Totale
<b>108049</b>	<b>VILLASANTA</b>	<b>1</b>	<b>0</b>	<b>0</b>	<b>181</b>	<b>0</b>	<b>119</b>	<b>313</b>	<b>42</b>	<b>35</b>	<b>27</b>	<b>229</b>	<b>2</b>	<b>7</b>	<b>59</b>	<b>85</b>	<b>1.100</b>
	Totale Provincia di Monza e Brianza	153	1	6	12.515	49	8.662	16.977	2.203	2.411	1.666	15.227	145	652	3.032	4.669	68.368
	TOTALE	4.077	152	743	123.506	984	101.402	205.325	39.246	34.374	23.449	198.309	3.195	10.028	41.553	72.525	858.868

Fonte: Istat

**Unità Locali delle imprese, delle istituzioni pubbliche e delle imprese no profit rilevate al censimento industria e servizi per sezione di attività economica**



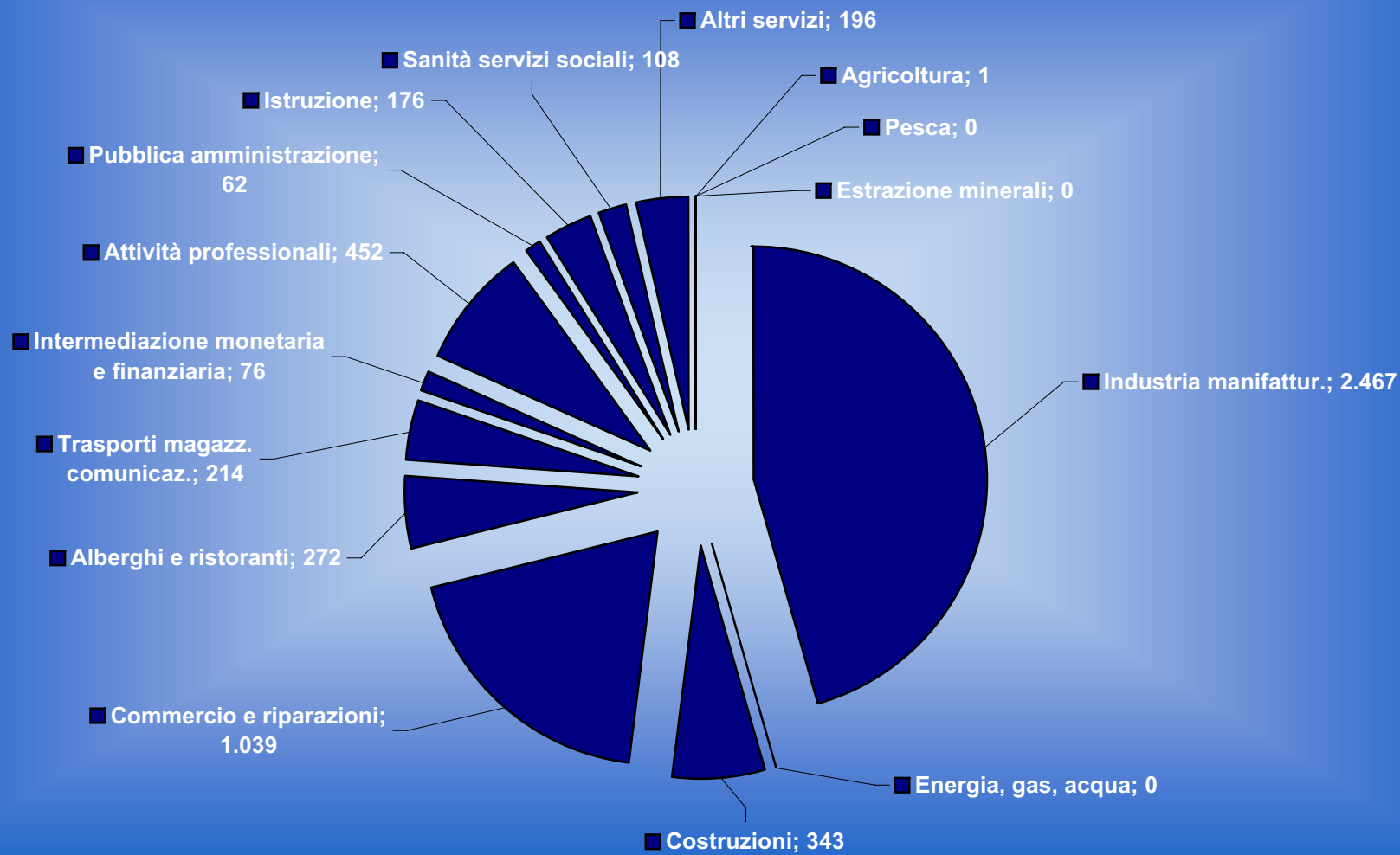
Addetti alle Unità Locali delle imprese, delle istituzioni pubbliche e delle imprese no profit rilevate al censimento industria e servizi per sezione di attività economica.

Comunale. Anno 2001

Codice Istat	Comuni	Agricoltura	Pesca	Estrazione minerali	Industria manifattur.	Energia, gas, acqua	Costruzioni	Commercio e riparazioni	Alberghi e ristoranti	Trasporti magazz. comunicaz.	Intermediazioni e monetaria e finanziaria	Attività professionali	Pubblica amministrazione	Istruzione	Sanità servizi sociali	Altri servizi	Totale
<b>108049</b>	<b>VILLASANTA</b>	<b>1</b>	<b>0</b>	<b>0</b>	<b>2.467</b>	<b>0</b>	<b>343</b>	<b>1.039</b>	<b>272</b>	<b>214</b>	<b>76</b>	<b>452</b>	<b>62</b>	<b>176</b>	<b>108</b>	<b>196</b>	<b>5.406</b>
	Totale Provincia di Monza e Brianza	455	1	103	116.164	990	21.030	51.045	7.065	9.534	7.285	36.500	5.691	14.102	15.804	7.704	293.473
	TOTALE	8.876	282	6.974	1.219.920	21.448	280.564	612.186	140.775	222.109	143.558	558.559	97.581	200.145	256.624	128.735	3.898.336

Fonte: Istat

**Addetti alle Unità Locali delle imprese, delle istituzioni pubbliche e delle imprese no profit rilevate al censimento industria e servizi per sezione di attività economica**



Imprese attive presenti nel Registro delle Imprese al 31.12 per sezione di attività economica. Totale forme giuridiche.

Comunale. Anno 2009

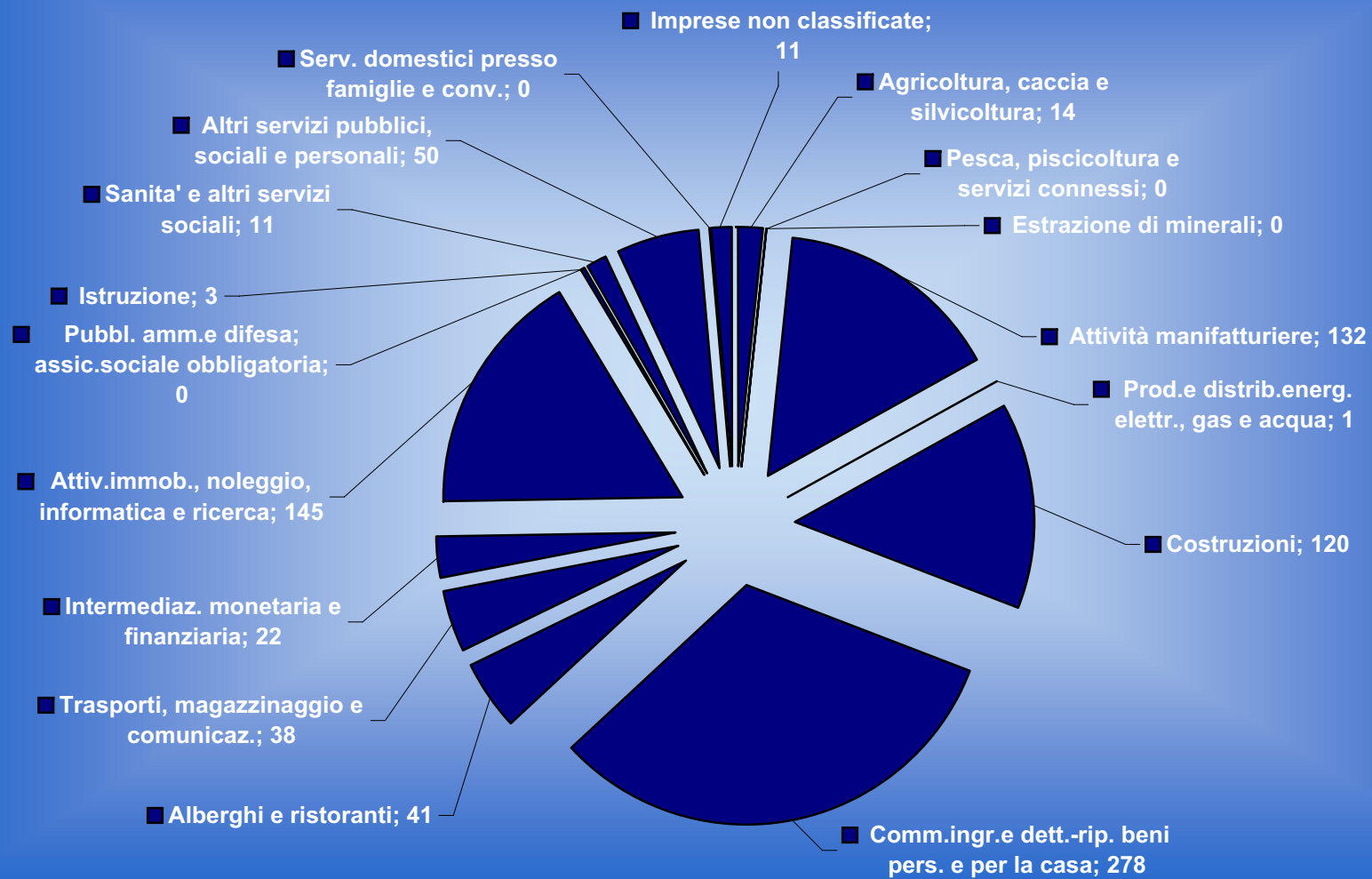
Cod. Istat	Descrizione	Agricoltura, caccia e silvicoltura (1)	Pesca, piscicoltura e servizi connessi	Estrazione di minerali	Attività manifatturiere	Prod.e distrib.energ. elettr., gas e acqua	Costruzioni	Comm.ingr. e dett.-rip. beni pers. e per la casa	Alberghi e ristoranti	Trasporti, magazzino e comunicaz.	Intermediaz. monetaria e finanziaria	Attiv.immob., noleggio, informatica e ricerca	Pubbl. amm. e difesa; assic.sociale obbligatoria	Istruzione	Sanita' e altri servizi sociali	Altri servizi pubblici, sociali e personali	Serv. domestici presso famiglie e conv.	Imprese non classificate	Totale
<b>108049</b>	<b>Villasanta</b>	<b>14</b>	<b>0</b>	<b>0</b>	<b>132</b>	<b>1</b>	<b>120</b>	<b>278</b>	<b>41</b>	<b>38</b>	<b>22</b>	<b>145</b>	<b>0</b>	<b>3</b>	<b>11</b>	<b>50</b>	<b>0</b>	<b>11</b>	<b>866</b>
	Totale Provincia di Monza e Brianza	1.223	2	12	11.370	39	12.047	16.760	2.302	2.213	1.601	12.603	2	177	467	2.816	0	939	16.398
	Totale Lombardia	55.066	190	453	121.964	903	141.023	198.198	41.125	32.531	20.708	155.411	27	2.808	4.741	39.262	1	8.856	823.267

Fonte: Infocamere

(1) A partire dal 1996 sono comprese le imprese agricole per cui è subentrato l'obbligo di iscrizione al Registro Imprese delle Camere di Commercio in base alla legge di riforma di queste ultime (L. 29.12.1993, n. 580).

(2) Per la provincia di Varese risultano non ripartite per comune 1 impresa del settore attività immobiliare

## Imprese attive presenti nel Registro delle Imprese al 31.12 per sezione di attività economica Censimento 2009



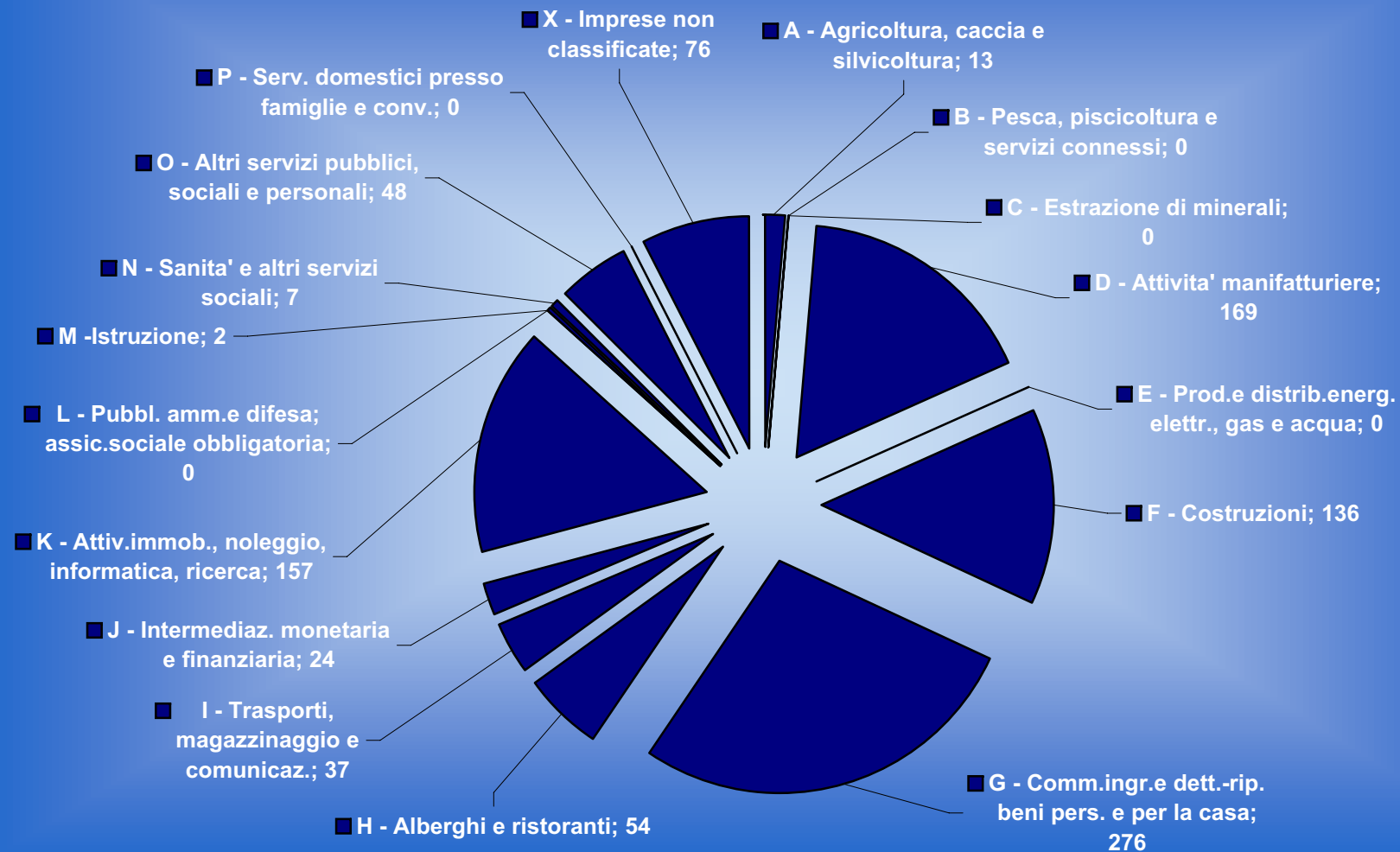
Sedi di imprese registrate per settore di attività al 31.12.

Comunale. Anno 2006

Codice Istat	COMUNI BRIANZA	A - Agricoltura, caccia e silvicoltura	B - Pesca, piscicoltura e servizi connessi	C - Estrazione di minerali	D - Attività manifatturiere	E - Prod.e distrib.energ. elettr., gas e acqua	F - Costruzioni	G - Comm.ingr.e dett.-rip. beni pers. e per la casa	H - Alberghi e ristoranti	I - Trasporti, magazzinaggio e comunicaz.	J - Intermediaz. monetaria e finanziaria	K - Attiv.immob., noleggio, informatica, ricerca	L - Pubbl. amm.e difesa; assic.sociale obbligatoria	M -Istruzione	N - Sanita' e altri servizi sociali	O - Altri servizi pubblici, sociali e personali	P - Serv. domestici presso famiglie e conv.	X - Imprese non classificate	TOTALE
		Registrate	Registrate	Registrate	Registrate	Registrate	Registrate	Registrate	Registrate	Registrate	Registrate	Registrate	Registrate	Registrate	Registrate	Registrate	Registrate	Registrate	Registrate
<b>15239</b>	<b>VILLASANTA</b>	<b>13</b>	<b>0</b>	<b>0</b>	<b>169</b>	<b>0</b>	<b>136</b>	<b>276</b>	<b>54</b>	<b>37</b>	<b>24</b>	<b>157</b>	<b>0</b>	<b>2</b>	<b>7</b>	<b>48</b>	<b>0</b>	<b>76</b>	<b>999</b>
	Totale Provincia di Monza e Brianza	1.142	2	17	12.648	37	11.240	17.251	2.349	2.489	1.534	12.874	3	159	417	2.649	0	5.617	70.428

Fonte: Infocamere

**Sedi di imprese registrate per settore di attività al 31.12.  
Censimento 2006**



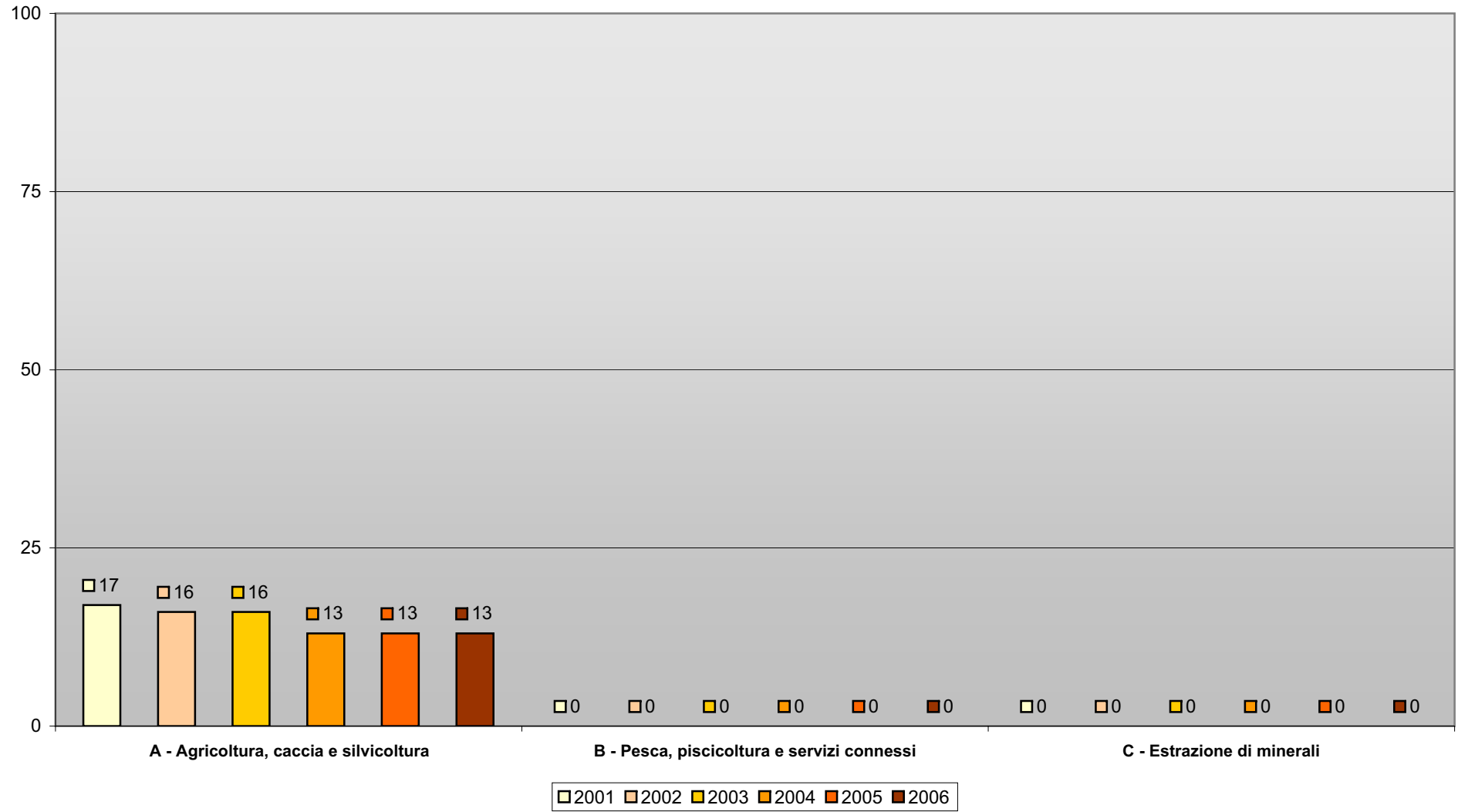


**Sedi di imprese attive per settore di attività: settore primario - Villasanta**

Anno Censimento	A - Agricoltura, caccia e silvicoltura	B - Pesca, piscicoltura e servizi connessi	C - Estrazione di minerali	TOTALE
	Attive	Attive	Attive	Attive
2001	17	0	0	17
2002	16	0	0	16
2003	16	0	0	16
2004	13	0	0	13
2005	13	0	0	13
2006	13	0	0	13

Elaborazione da Fonte: Infocamere

### Sedi di imprese attive per settore di attività: settore primario - Villasanta

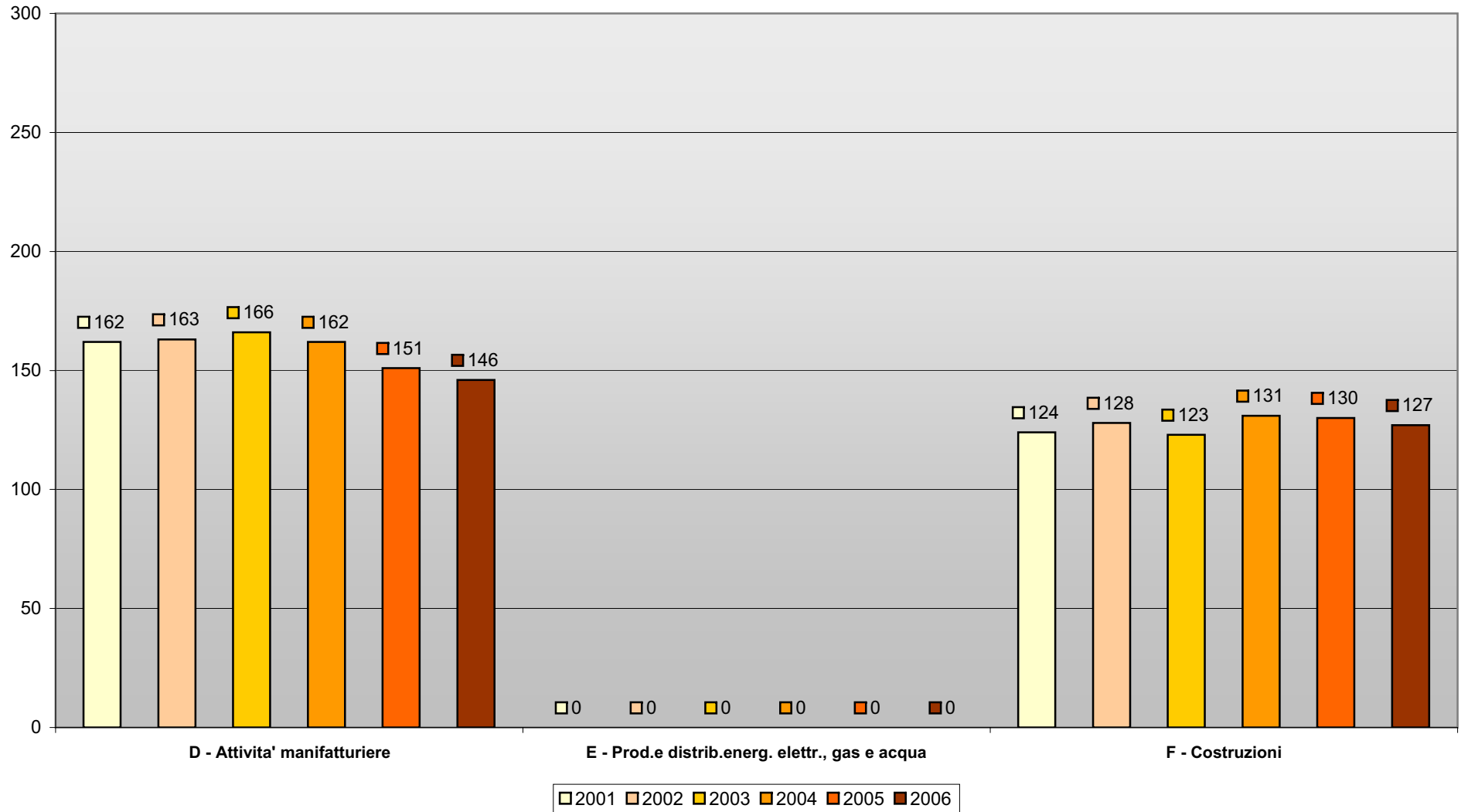


**Sedi di imprese attive per settore di attività: settore secondario - Villasanta**

Anno Censimento	D - Attivita' manifatturiere	E - Prod.e distrib.energ. elettr., gas e acqua	F - Costruzioni	TOTALE
	Attive	Attive	Attive	Attive
2001	<b>162</b>	<b>0</b>	<b>124</b>	<b>286</b>
2002	<b>163</b>	<b>0</b>	<b>128</b>	<b>291</b>
2003	<b>166</b>	<b>0</b>	<b>123</b>	<b>289</b>
2004	<b>162</b>	<b>0</b>	<b>131</b>	<b>293</b>
2005	<b>151</b>	<b>0</b>	<b>130</b>	<b>281</b>
2006	<b>146</b>	<b>0</b>	<b>127</b>	<b>273</b>

Elaborazione da Fonte: Infocamere

### Sedi di imprese attive per settore di attività: settore secondario - Villasanta

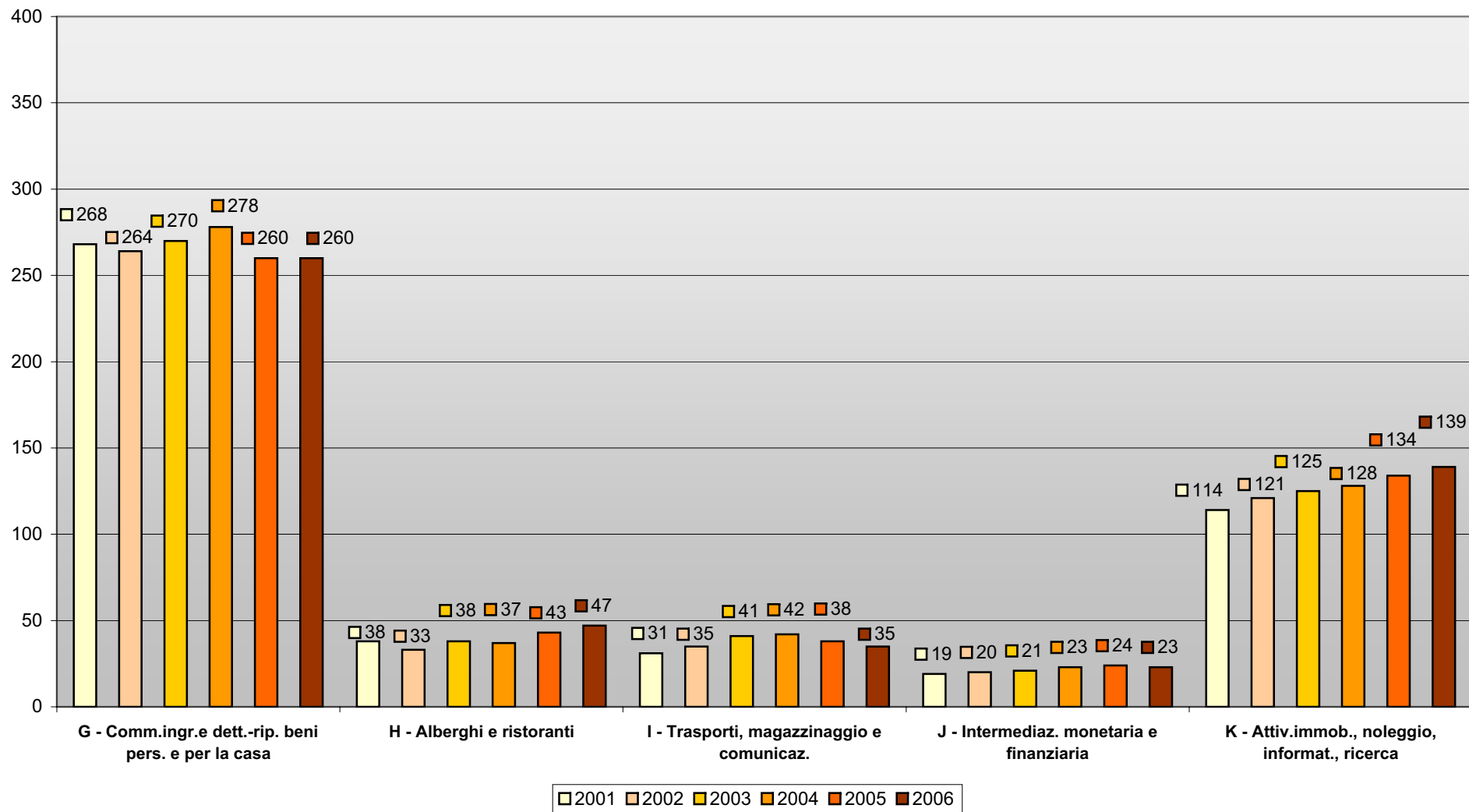


**Sedi di imprese attive per settore di attività: settore terziario - Villasanta**

Anno Censimento	G - Comm.ingr.e dett.-rip. beni pers. e per la casa	H - Alberghi e ristoranti	I - Trasporti, magazzinag gio e comunicaz.	J - Intermediaz. monetaria e finanziaria	K - Attiv.immob., noleggio, informat., ricerca	TOTALE
	Attive	Attive	Attive	Attive	Attive	Attive
2001	<b>268</b>	<b>38</b>	<b>31</b>	<b>19</b>	<b>114</b>	<b>470</b>
2002	<b>264</b>	<b>33</b>	<b>35</b>	<b>20</b>	<b>121</b>	<b>473</b>
2003	<b>270</b>	<b>38</b>	<b>41</b>	<b>21</b>	<b>125</b>	<b>495</b>
2004	<b>278</b>	<b>37</b>	<b>42</b>	<b>23</b>	<b>128</b>	<b>508</b>
2005	<b>260</b>	<b>43</b>	<b>38</b>	<b>24</b>	<b>134</b>	<b>499</b>
2006	<b>260</b>	<b>47</b>	<b>35</b>	<b>23</b>	<b>139</b>	<b>504</b>

*Elaborazione da Fonte: Infocamere*

### Sedi di imprese attive per settore di attività: settore terziario - Villasanta

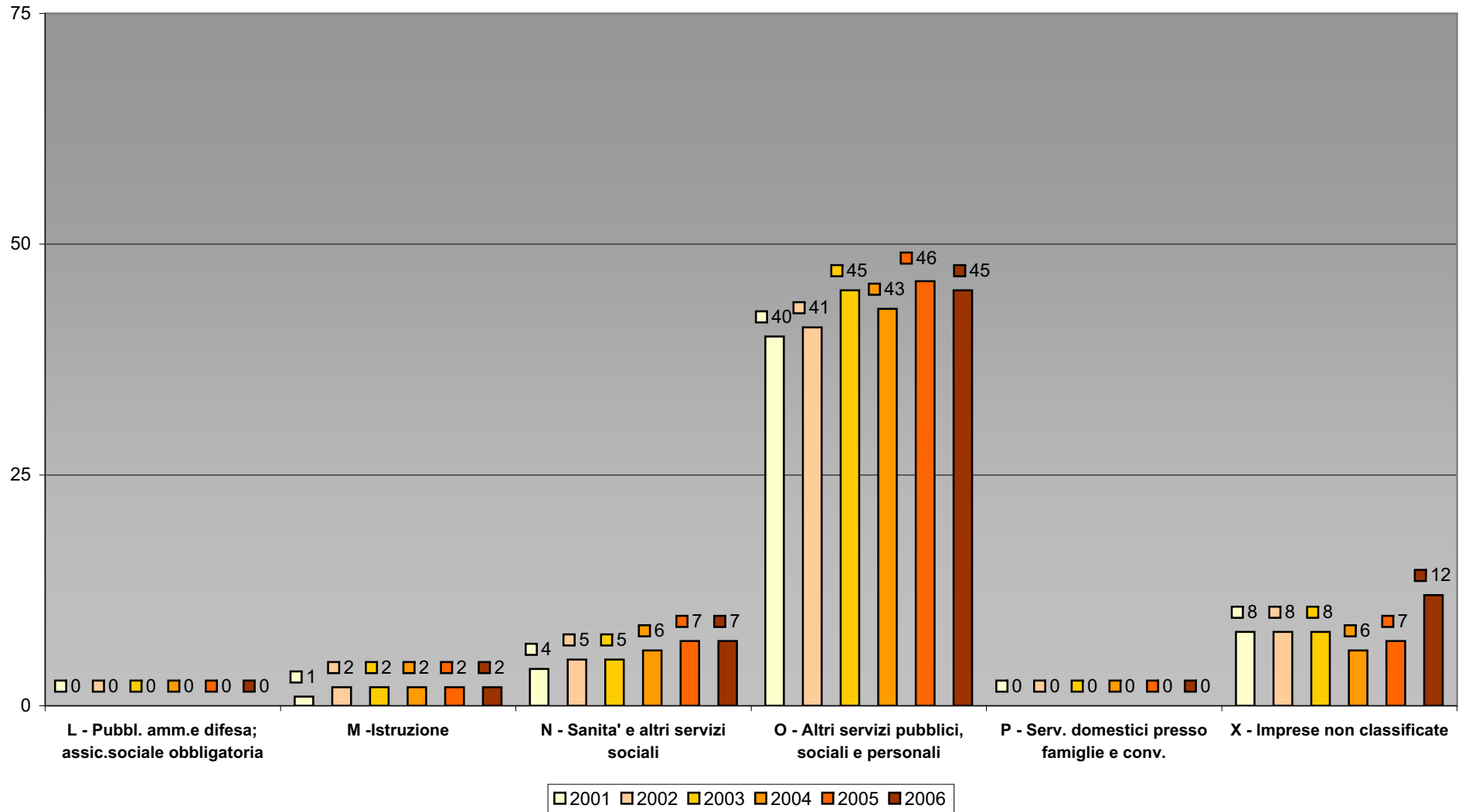


**Sedi di imprese attive per settore di attività: servizi - Villasanta**

Anno Censimento	L - Pubbl. amm.e difesa; assic.sociale obbligatoria	M -Istruzione	N - Sanita' e altri servizi sociali	O - Altri servizi pubblici, sociali e personali	P - Serv. domestici presso famiglie e conv.	X - Imprese non classificate	TOTALE
	Attive	Attive	Attive	Attive	Attive	Attive	Attive
2001	<b>0</b>	<b>1</b>	<b>4</b>	<b>40</b>	<b>0</b>	<b>8</b>	<b>53</b>
2002	<b>0</b>	<b>2</b>	<b>5</b>	<b>41</b>	<b>0</b>	<b>8</b>	<b>56</b>
2003	<b>0</b>	<b>2</b>	<b>5</b>	<b>45</b>	<b>0</b>	<b>8</b>	<b>60</b>
2004	<b>0</b>	<b>2</b>	<b>6</b>	<b>43</b>	<b>0</b>	<b>6</b>	<b>57</b>
2005	<b>0</b>	<b>2</b>	<b>7</b>	<b>46</b>	<b>0</b>	<b>7</b>	<b>62</b>
2006	<b>0</b>	<b>2</b>	<b>7</b>	<b>45</b>	<b>0</b>	<b>12</b>	<b>66</b>

*Elaborazione da Fonte: Infocamere*

### Sedi di imprese attive per settore di attività: servizi - Villasanta





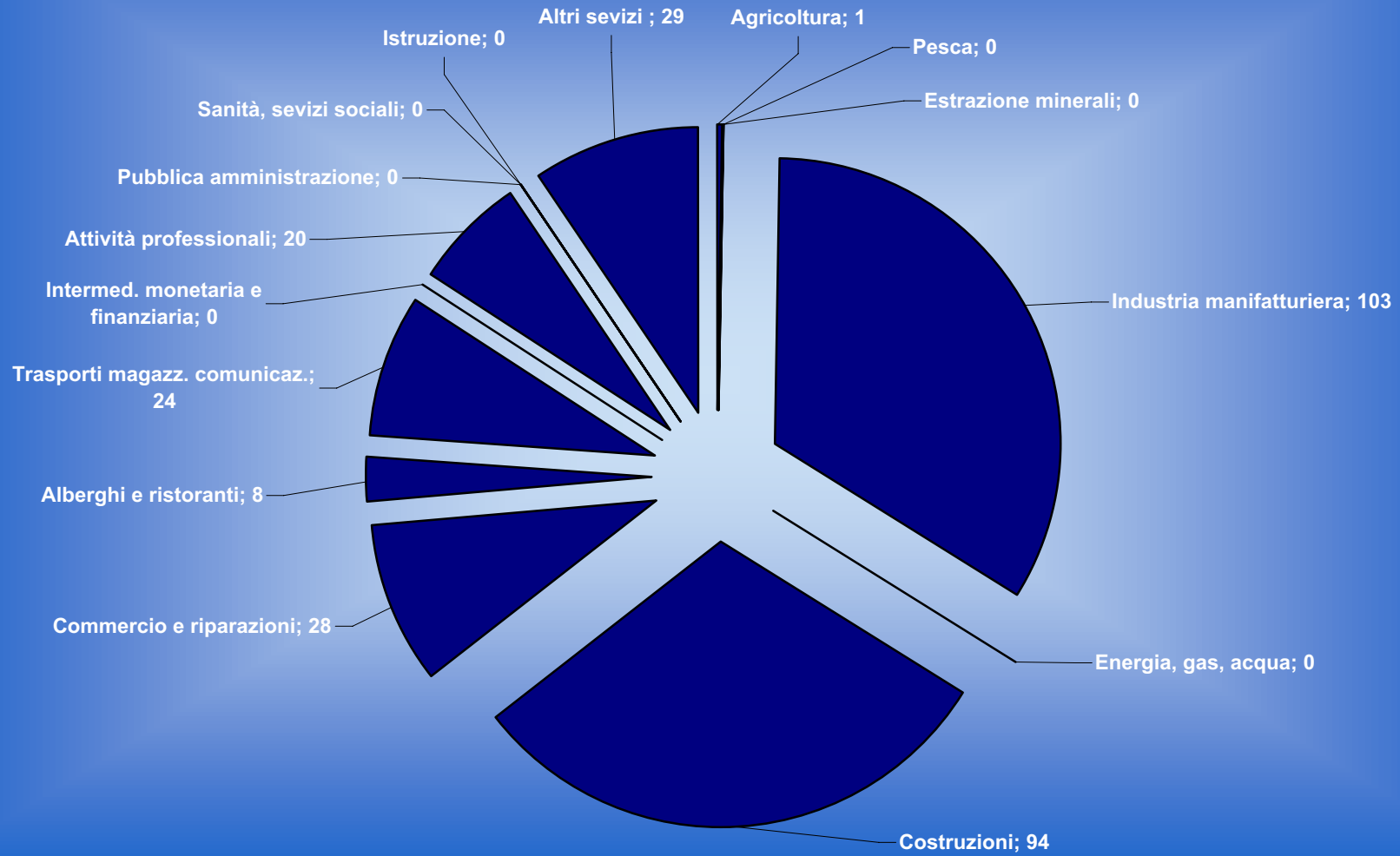
Unità Locali delle imprese artigiane rilevate al censimento industria e servizi per sezione di attività economica.

Comunale. Anno 2001

Codice Istat	Comuni	Agricoltura	Pesca	Estrazione minerali	Industria manifatturiera	Energia, gas, acqua	Costruzioni	Commercio e riparazioni	Alberghi e ristoranti	Trasporti magazz. comunicaz.	Intermed. monetaria e finanziaria	Attività professionali	Pubblica amministrazione	Istruzione	Sanità, servizi sociali	Altri servizi	Totale
<b>108049</b>	<b>VILLASANTA</b>	<b>1</b>	<b>0</b>	<b>0</b>	<b>103</b>	<b>0</b>	<b>94</b>	<b>28</b>	<b>8</b>	<b>24</b>	<b>0</b>	<b>20</b>	<b>0</b>	<b>0</b>	<b>0</b>	<b>29</b>	<b>307</b>
	Totale Provincia di Monza e Brianza	59	0	1	8.046	0	6.601	1.595	240	1.584	0	1.189	0	0	0	1.880	21.195
	Totale Lombardia	869	1	269	78.519	0	79.760	22.185	2.514	21.106	0	13.354	0	0	0	26.136	244.713

Fonte: Istat

### Unità Locali delle imprese artigiane rilevate al censimento industria e servizi per sezione di attività economica - 2001



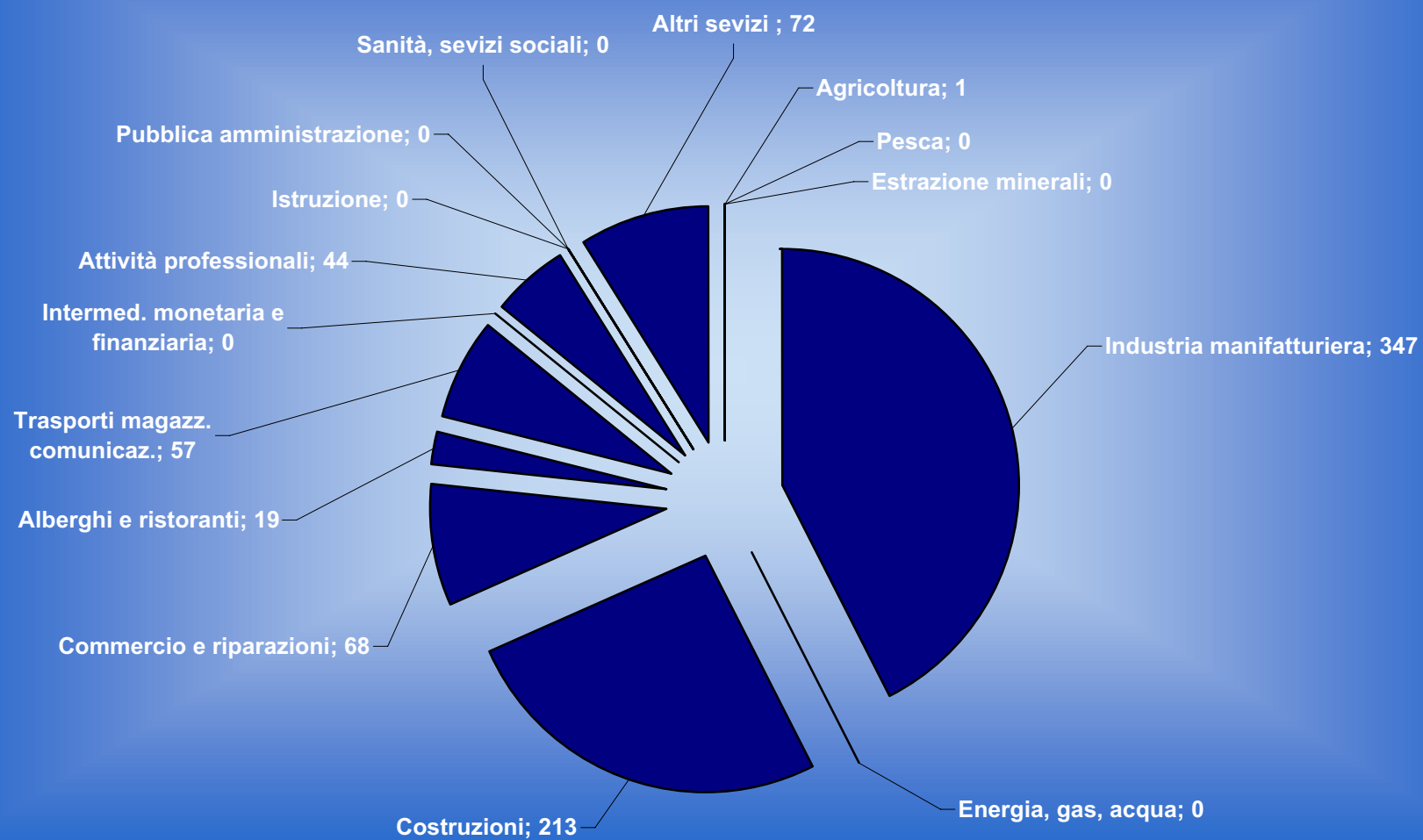
**Addetti delle Unità Locali delle imprese artigiane rilevate al censimento industria e servizi per sezione di attività economica.**

**Comunale. Anno 2001**

Codice Istat	Comuni	Agricoltura	Pesca	Estrazione minerali	Industria manifatturiera	Energia, gas, acqua	Costruzioni	Commercio e riparazioni	Alberghi e ristoranti	Trasporti magazz. comunicaz.	Intermed. monetaria e finanziaria	Attività professionali	Pubblica amministrazione	Istruzione	Sanità, servizi sociali	Altri servizi	Totale
<b>108049</b>	<b>VILLASANTA</b>	<b>1</b>	<b>0</b>	<b>0</b>	<b>347</b>	<b>0</b>	<b>213</b>	<b>68</b>	<b>19</b>	<b>57</b>	<b>0</b>	<b>44</b>	<b>0</b>	<b>0</b>	<b>0</b>	<b>72</b>	<b>821</b>
	Totale Provincia di Monza e Brianza	110	0	1	26.411	0	12.857	3.468	386	2.801	0	2.707	0	0	0	3.397	52.138
	Totale Provincia di Milano	216	4	5	52.681	0	31.102	12.490	1.213	11.663	0	10.182	0	0	0	14.337	133.893
	Totale Lombardia	1.503	4	1.065	304.853	0	166.015	49.581	4.583	37.566	0	29.809	0	0	0	46.045	641.024

Fonte: Istat

**Addetti delle Unità Locali delle imprese artigiane rilevate al censimento industria e servizi per sezione di attività economica**



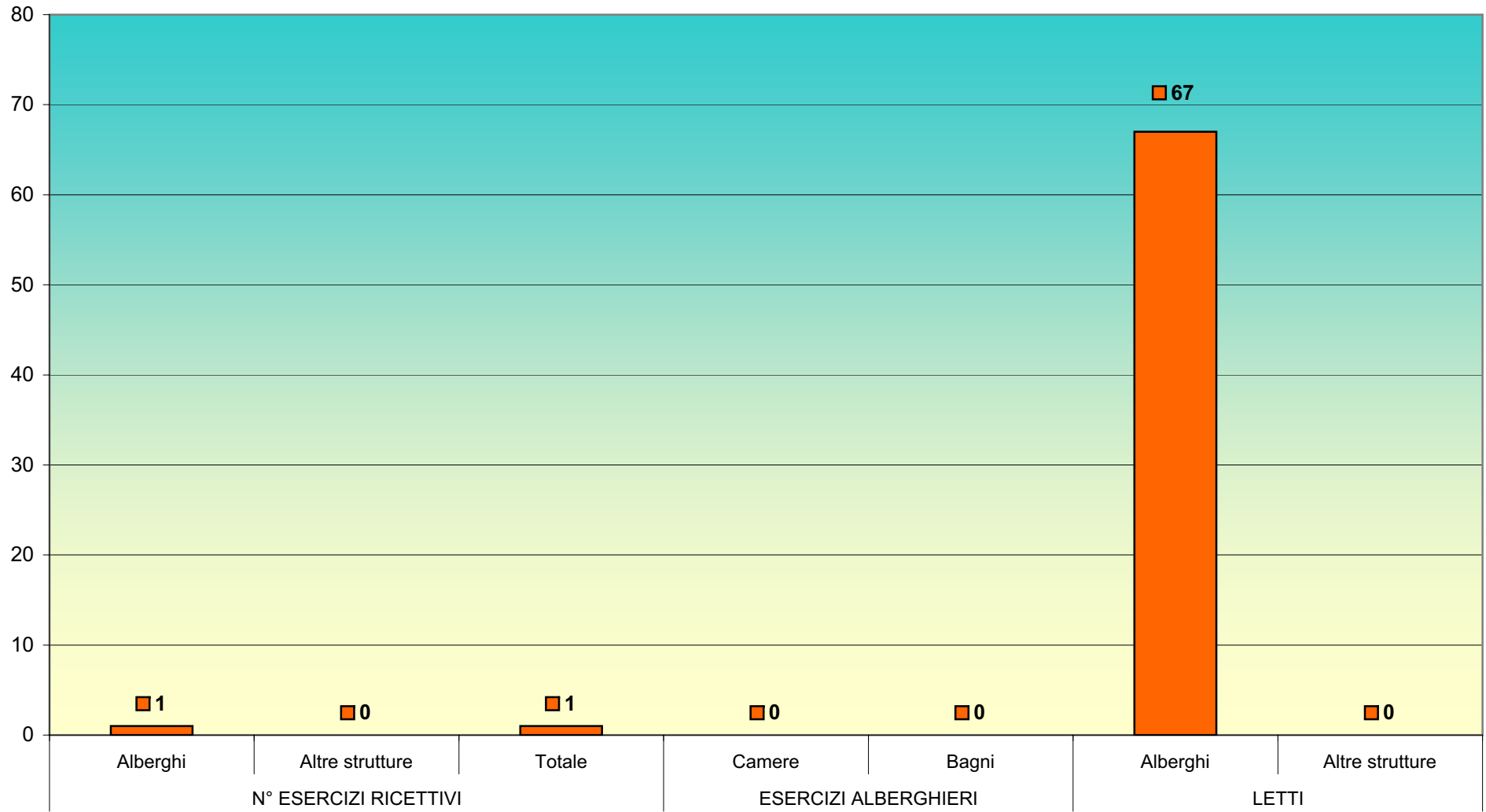
**Consistenza degli esercizi ricettivi (1).****Comunale. Anno 2005**

Codice Istat	Comuni	N° ESERCIZI RICETTIVI			ESERCIZI ALBERGHIERI		LETTI		TOTALE
		Alberghi	Altre strutture	Totale	Camere	Bagni	Alberghi	Altre strutture	
<b>108049</b>	<b>VILLASANTA</b>	<b>1</b>	<b>0</b>	<b>1</b>	<b>n.d.</b>	<b>n.d.</b>	<b>67</b>	<b>0</b>	<b>67</b>
	Totale Provincia di Monza e Brianza	55	5	60	n.d.	n.d.	4.268	879	5.147
	TOTALE	2.895	1.609	4.504	n.d.	n.d.	166.565	114.544	281.109

*Fonte: Regione Lombardia*

n.d. dato non disponibile

### Consistenza degli esercizi ricettivi (2005)

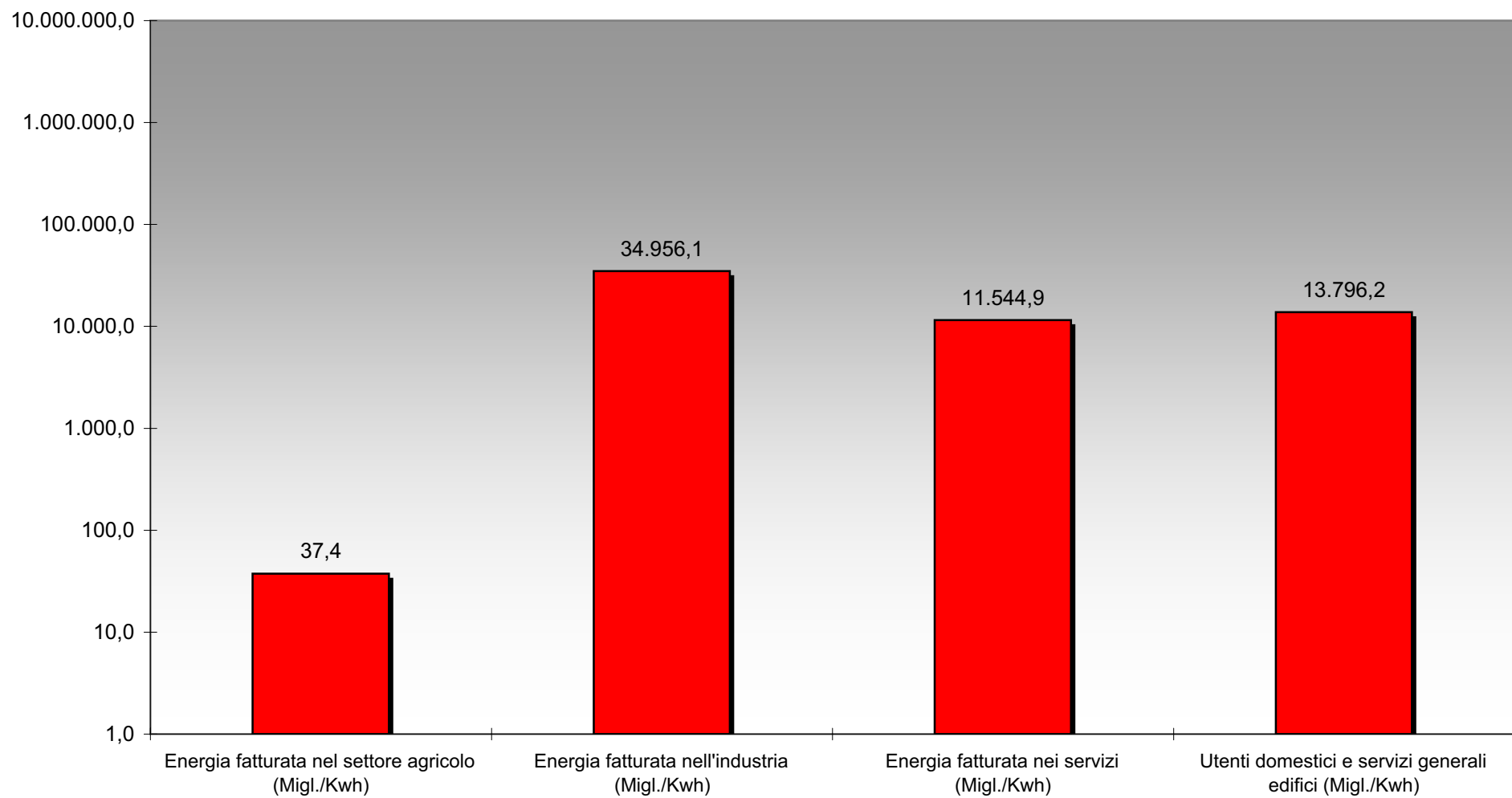


**Consumi gas ed energia elettrica. Energia fatturata per tipologia di utenti e settori di attività.  
Comunale. Anno 1999**

Codice Istat	Comuni	Energia fatturata nel settore agricolo (Migl./Kwh)	Energia fatturata nell'industria (Migl./Kwh)	Energia fatturata nei servizi (Migl./Kwh)	Utenti domestici e servizi generali edifici (Migl./Kwh)
<b>108049</b>	<b>Villasanta</b>	<b>37,4</b>	<b>34.956,1</b>	<b>11.544,9</b>	<b>13.796,2</b>
	Totale Provincia di Monza e Brianza	4.917	1.776.837,2	556.923,3	701.931,6
	Totale Provincia di Milano	49.321	6.630.346	4.706.647	3.332.601
	Totale Lombardia	667.846	28.769.483	9.242.794	8.508.180

Fonte: Enel

**Consumi gas ed energia elettrica.  
Energia fatturata per tipologia di utenti e settori di attività. Anno 1999**





**Esercizi della grande distribuzione per comune al 1° gennaio. Numero, superficie, addetti**

**Comunale. Anno 2007**

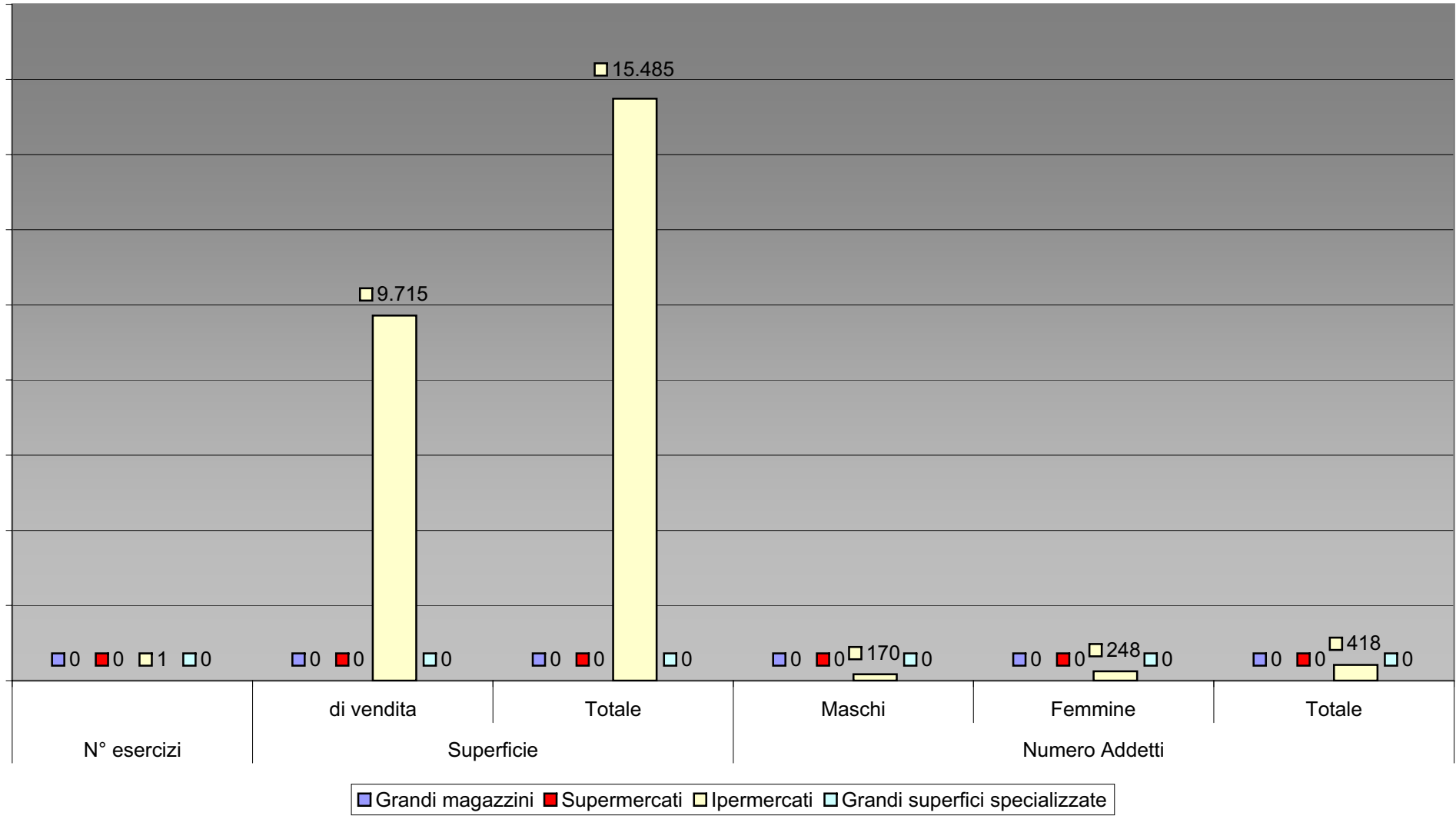
**Unità di misura: Superficie in mq.**

Codice Istat	Comuni	Grandi magazzini						Supermercati					
		N° esercizi	Superficie		Numero Addetti			N° esercizi	Superficie		Numero Addetti		
			di vendita	Totale	Maschi	Femmine	Totale		di vendita	Totale	Maschi	Femmine	Totale
<b>15239</b>	<b>Villasanta</b>	<b>0</b>	<b>0</b>	<b>0</b>	<b>0</b>	<b>0</b>	<b>0</b>	<b>0</b>	<b>0</b>	<b>0</b>	<b>0</b>	<b>0</b>	<b>0</b>
	Totale provincia di Monza e Brianza	5	14.622	21.576	36	142	178	94	94.411	141.688	1.135	1.384	2.519

Ipermercati						Grandi superfici specializzate					
N° esercizi	Superficie		Numero Addetti			N° esercizi	Superficie		Numero Addetti		
	di vendita	Totale	Maschi	Femmine	Totale		di vendita	Totale	Maschi	Femmine	Totale
<b>1</b>	<b>9.715</b>	<b>15.485</b>	<b>170</b>	<b>248</b>	<b>418</b>	<b>0</b>	<b>0</b>	<b>0</b>	<b>0</b>	<b>0</b>	<b>0</b>
7	47.335	71.348	546	910	1.456	44	102.983	128.841	480	562	1.042

Fonte: Ufficio Indici di Mercato e Statistica

### Esercizi della grande distribuzione al 1 gennaio 2007



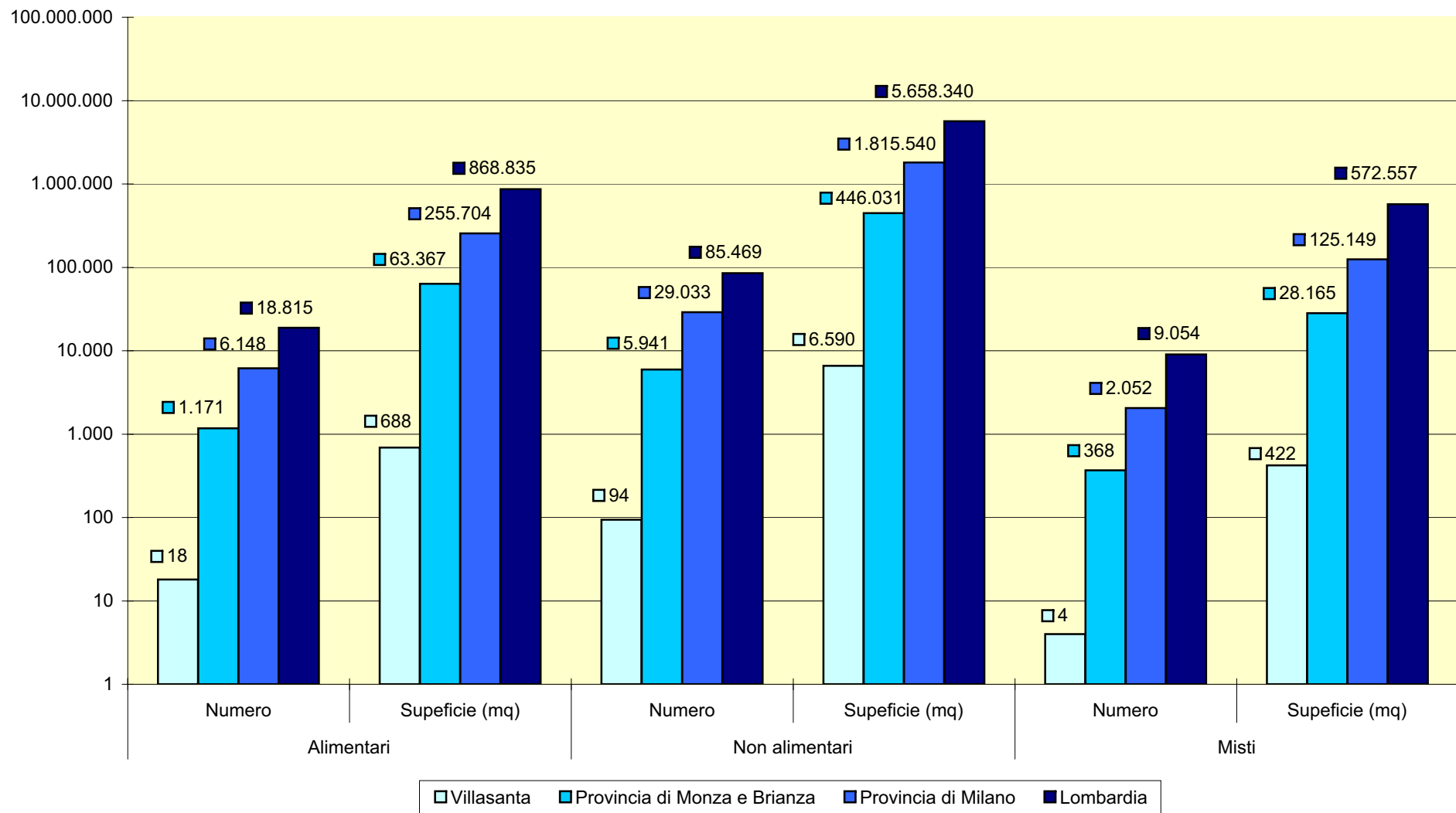
**Commercio al dettaglio. Esercizi di vicinato (1)**  
**Comunale. Anno 2009**

Codice Istat	Comuni	Alimentari		Non alimentari		Misti	
		Numero	Superficie (mq)	Numero	Superficie (mq)	Numero	Superficie (mq)
<b>108049</b>	<b>Villasanta</b>	<b>18</b>	<b>688</b>	<b>94</b>	<b>6.590</b>	<b>4</b>	<b>422</b>
	Totale Provincia di Monza e Brianza	1.171	63.367	5.941	446.031	368	28.165
	Totale Provincia di Milano	6.148	255.704	29.033	1.815.540	2.052	125.149
	Totale Lombardia	18.815	868.835	85.469	5.658.340	9.054	572.557

Fonte: Regione Lombardia. Direzione Generale Commercio, Fiere e Mercati. Osservatorio regionale del commercio

(1) Al 30 giugno

## Commercio al dettaglio. Esercizi di vicinato al 30 Giugno 2009



## Censimento dell'Agricoltura 2000: i principali risultati per la Provincia di Milano

Fonte: elaborazione dell'Ufficio indici di mercato e statistica su dati ISTAT

I dati contenuti in questa sezione fanno riferimento al Censimento dell'Agricoltura 2000

Nel documento sono individuate 9 Regioni Agrarie per l'intera Provincia di Milano, comprendendo in esse anche quei comuni che attualmente compongono la Provincia di Monza e Brianza.

Come di seguito illustrato i Comuni che appartengono alla Provincia di Monza e Brianza non sono compresi in un'unica Regione Agraria e il dato complessivo provinciale qui riportato è riferito alla vecchia estensione territoriale della Provincia di Milano, rimandando al documento integrale per ogni ulteriore approfondimento

### Elenco delle Regioni Agrarie individuate nel Censimento dell'Agricoltura 2000 e comuni di appartenenza

#### Regione Agraria

##### 1 Brianza Milanese

Besana in Brianza, Briosco, Camparada, Carate Brianza, Correzzana, Giussano, Lesmo, Renate, Triuggio, Usmate Velate, Veduggio con Colzano, Verano Brianza.

##### 2 Pianura di Legnano

Arconate, Buscate, Busto Garolfo, Canegrate, Castano Primo, Cerro Maggiore, Dairago, Legnano, Magnago, Nosate, Parabiago, Rescaldina, San Giorgio su Legnano, San Vittore Olona, Vanzaghello, Villa Cortese.

##### 3 Pianura di Seveso

Albate, Barlassina, Biassono, Bovisio-Masciago, Ceriano Laghetto, Cesano Maderno, Cesate, Cogliate, Desio, Garbagnate Milanese, Lazzate, Lentate sul Seveso, Limbiate, Lissone, Macherio, Meda, Misinto, Muggiò, Nova Milanese, Paderno Dugnano, Senago, Seregno, Seveso, Solaro, Sovico, Varedo, Vedano al Lambro.

##### 4 Pianura di Monza

Agrate Brianza, Aicurzio, Arcore, Basiano, Bellusco, Bernareggio, Burago di Molgora, Busnago, Cambiagio, Caponago, Carnate, Carugate, Cavenago di Brianza, Concorezzo, Cornate d'Adda, Grezzago, Masate, Mezzago, Monza, Ornago, Pozzo d'Adda, Roncello, Ronco Briantino, Sulbiate, Trezzano Rosa, Trezzo sull'Adda, Vaprio d'Adda, **VILLASANTA**, Vimercate.

##### 5 Pianura del Canale Villoresi

Arese, Arluno, Bareggio, Bernate Ticino, Boffalora sopra Ticino, Casorezzo, Cassinetta di Lugagnano, Corbetta, Cornaredo, Cuggiono, Inveruno, Lainate, Magenta, Marcallo con Casone, Mesero, Nerviano, Ossona, Pero, Pogliano Milanese, Pregnana Milanese, Rho, Robecchetto con Induno, Santo Stefano Ticino, Sedriano, Turbigo, Vanzago, Vittuone.

##### 6 Pianura di Milano

Bollate, Bresso, Cesano Boscone, Cinisello Balsamo, Cologno Monzese, Cormano, Corsico, Cusano Milanino, Milano, Novate Milanese, Peschiera Borromeo, San Donato Milanese, Segrate, Sesto San Giovanni, Settimo Milanese, Vimodrone.

##### 7 Pianura tra Lambro e Adda

Bellinzago Lombardo, Brugherio, Bussero, Carpiano, Cassano d'Adda, Cassina de' Pecchi, Cernusco sul Naviglio, Cerro al Lambro, Colturano, Dresano, Gessate, Gorgonzola, Inzago, Liscate, Locate di Triulzi, Mediglia, Melegnano, Melzo, Opera, Pantigliate, Paulo, Pessano con Bornago, Pioltello, Pozzuolo Martesana, Rodano, San Giuliano Milanese, San Zenone al Lambro, Settala, Tribiano, Truccazzano, Vignate, Vizzolo Predabissi.

##### 8 Pianura tra Ticino e Lambro

Abbiategrosso, Albairate, Assago, Basiglio, Besate, Binasco, Bubbiano, Buccinasco, Calvignasco, Casarile, Cisliano, Cusago, Gaggiano, Gudo Visconti, Lacchiarella, Morimondo, Motta Visconti, Noviglio, Ozzero, Pieve Emanuele, Robecco sul Naviglio, Rosate, Rozzano, Trezzano sul Naviglio, Vermezzo, Vernate, Zelo Surrigone, Zibido San Giacomo.

##### 9 Pianura di Codogno

San Colombano al Lambro.

**Censimento dell'Agricoltura.**

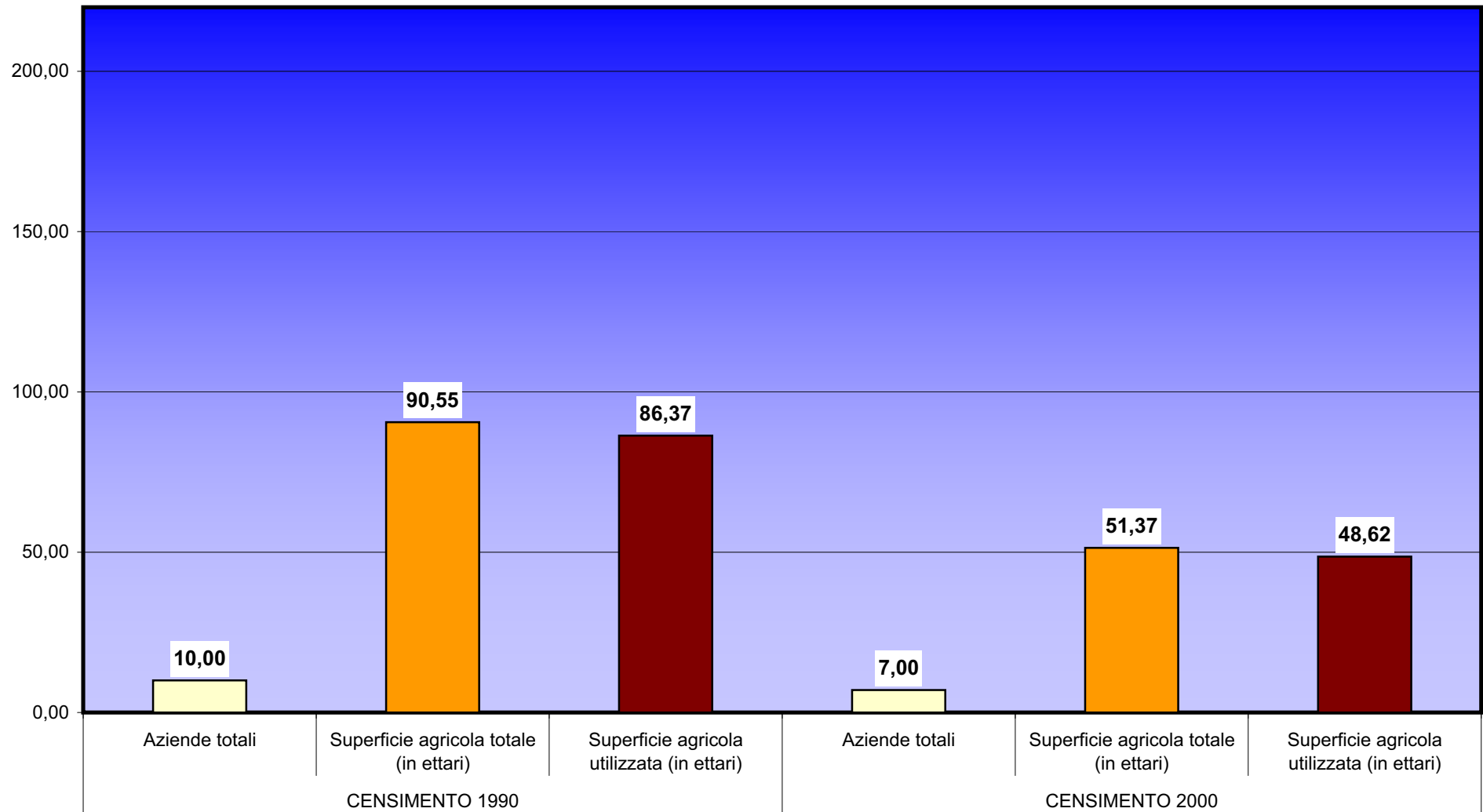
**Anno 2000. I principali risultati per la provincia di Milano**

**Censimento 1990-2000**

Regioni Agrarie	Comuni	SUPERFICIE TERRITORIALE (kmq.)	CENSIMENTO 1990			CENSIMENTO 2000		
			Aziende totali	Superficie agricola totale (in ettari)	Superficie agricola utilizzata (in ettari)	Aziende totali	Superficie agricola totale (in ettari)	Superficie agricola utilizzata (in ettari)
4: Pianura di Monza	<b>Villasanta</b>	<b>4,89</b>	<b>10,00</b>	<b>90,55</b>	<b>86,37</b>	<b>7,00</b>	<b>51,37</b>	<b>48,62</b>
	Totale Regione Agraria 4	211,39	1.855,00	8.308,41	7.819,04	914,00	8.317,08	7.713,05
	Totale Provincia di Milano	1.982,08	7.668,00	96.184,73	85.543,45	4.679,00	91.689,63	81.391,53

Fonte: elaborazione dell'Ufficio indici di mercato e statistica su dati ISTAT

## Censimento dell'Agricoltura



**Censimento dell'Agricoltura.**

**Anno 2000. I principali risultati per la provincia di Milano**

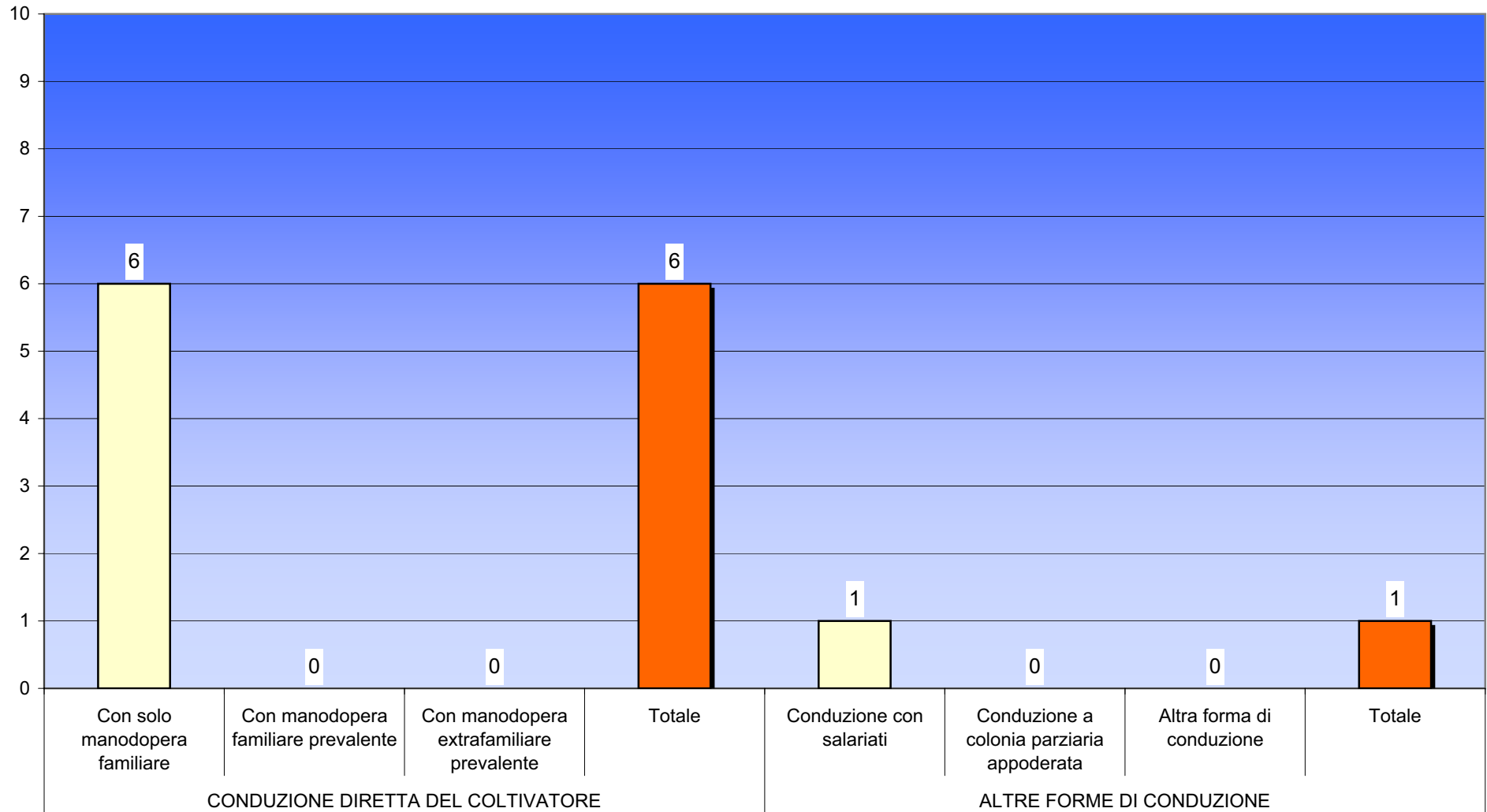
**Aziende per forma di conduzione, comune e regione agraria**

Regioni Agrarie	Comuni	CONDUZIONE DIRETTA DEL COLTIVATORE				ALTRE FORME DI CONDUZIONE				TOTALE GENERALE
		Con solo manodopera familiare	Con manodopera familiare prevalente	Con manodopera extrafamiliare prevalente	Totale	Conduzione con salariati	Conduzione a colonia parziaria appoderata	Altra forma di conduzione	Totale	
4: Pianura di Monza	<b>Villasanta</b>	<b>6</b>	<b>0</b>	<b>0</b>	<b>6</b>	<b>1</b>	<b>0</b>	<b>0</b>	<b>1</b>	<b>7</b>
	Totale Regione Agraria 4	465	21	12	498	416	0	0	416	914
	Totale Provincia di Milano	3.286	296	129	3.711	965	1	2	968	4.679

Fonte: elaborazione dell'Ufficio indici di mercato e statistica su dati ISTAT



## Aziende per forma di conduzione



**Censimento dell'Agricoltura.**

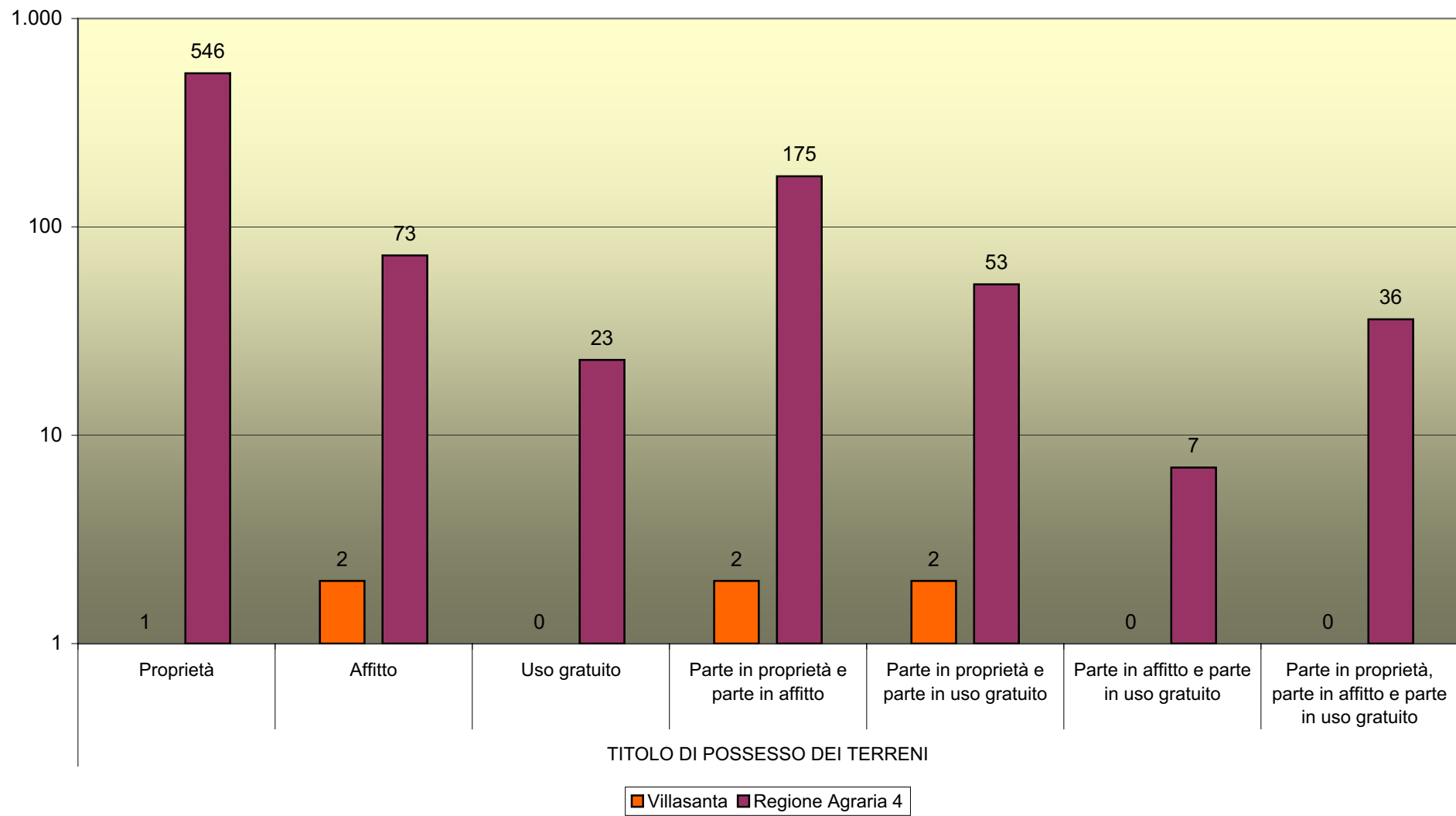
**Anno 2000. I principali risultati per la provincia di Milano**

**Aziende per titolo di possesso dei terreni, comune e regione agraria**

Regioni Agrarie	Comuni	TITOLO DI POSSESSO DEI TERRENI							Totale
		Proprietà	Affitto	Uso gratuito	Parte in proprietà e parte in affitto	Parte in proprietà e parte in uso gratuito	Parte in affitto e parte in uso gratuito	Parte in proprietà, parte in affitto e parte in uso gratuito	
4: Pianura di Monza	<b>Villasanta</b>	<b>1</b>	<b>2</b>	<b>0</b>	<b>2</b>	<b>2</b>	<b>0</b>	<b>0</b>	<b>7</b>
	Totale Regione Agraria 4	546	73	23	175	53	7	36	913
	Totale Provincia di Milano	2.250	651	120	1.100	282	50	203	4.656

Fonte: elaborazione dell'Ufficio indici di mercato e statistica su dati ISTAT

### Aziende per titolo di possesso dei terreni



**Censimento dell'Agricoltura.**

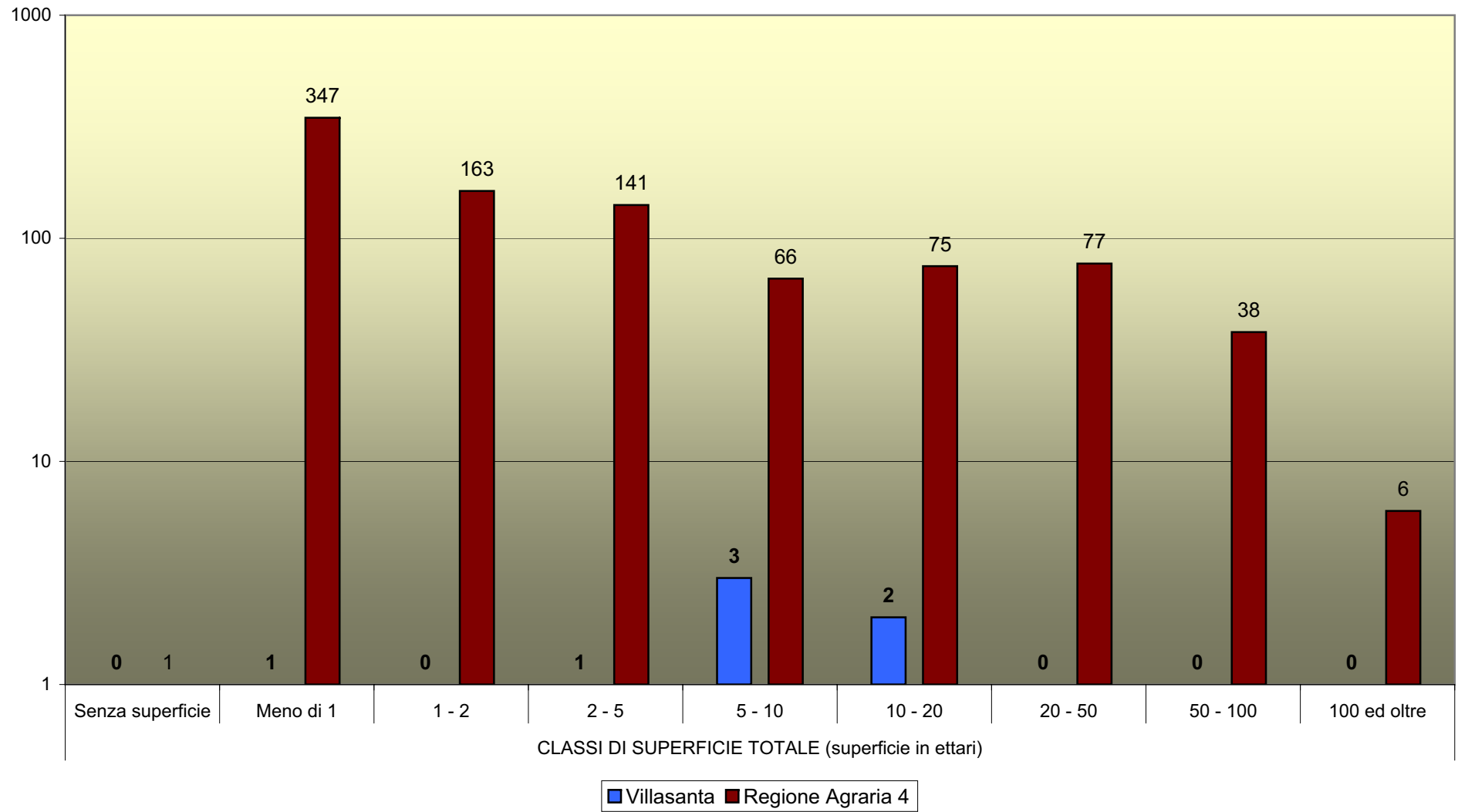
**Anno 2000. I principali risultati per la provincia di Milano**

**Aziende per classe di superficie totale comune, regione agraria e zona altimetrica**

Regioni Agrarie	Comuni Zone altimetriche	CLASSI DI SUPERFICIE TOTALE ( <i>superficie in ettari</i> )									Totale
		Senza superficie	Meno di 1	1 - 2	2 - 5	5 - 10	10 - 20	20 - 50	50 - 100	100 ed oltre	
4: Pianura di Monza	<b>Villasanta</b>	<b>0</b>	<b>1</b>	<b>0</b>	<b>1</b>	<b>3</b>	<b>2</b>	<b>0</b>	<b>0</b>	<b>0</b>	<b>7</b>
	Totale Regione Agraria 4	1	347	163	141	66	75	77	38	6	914
	Totale Provincia di Milano	23	1.103	603	676	487	539	726	365	157	4.679
	ZONE ALTIMETRICHE										
	Montagna	0	0	0	0	0	0	0	0	0	0
	Collina	6	48	55	52	31	41	25	5	0	263
	Pianura	17	1.055	548	624	456	498	701	360	157	4.416

Fonte: elaborazione dell'Ufficio indici di mercato e statistica su dati ISTAT

### Aziende per classe di superficie totale



**Censimento dell'Agricoltura.**

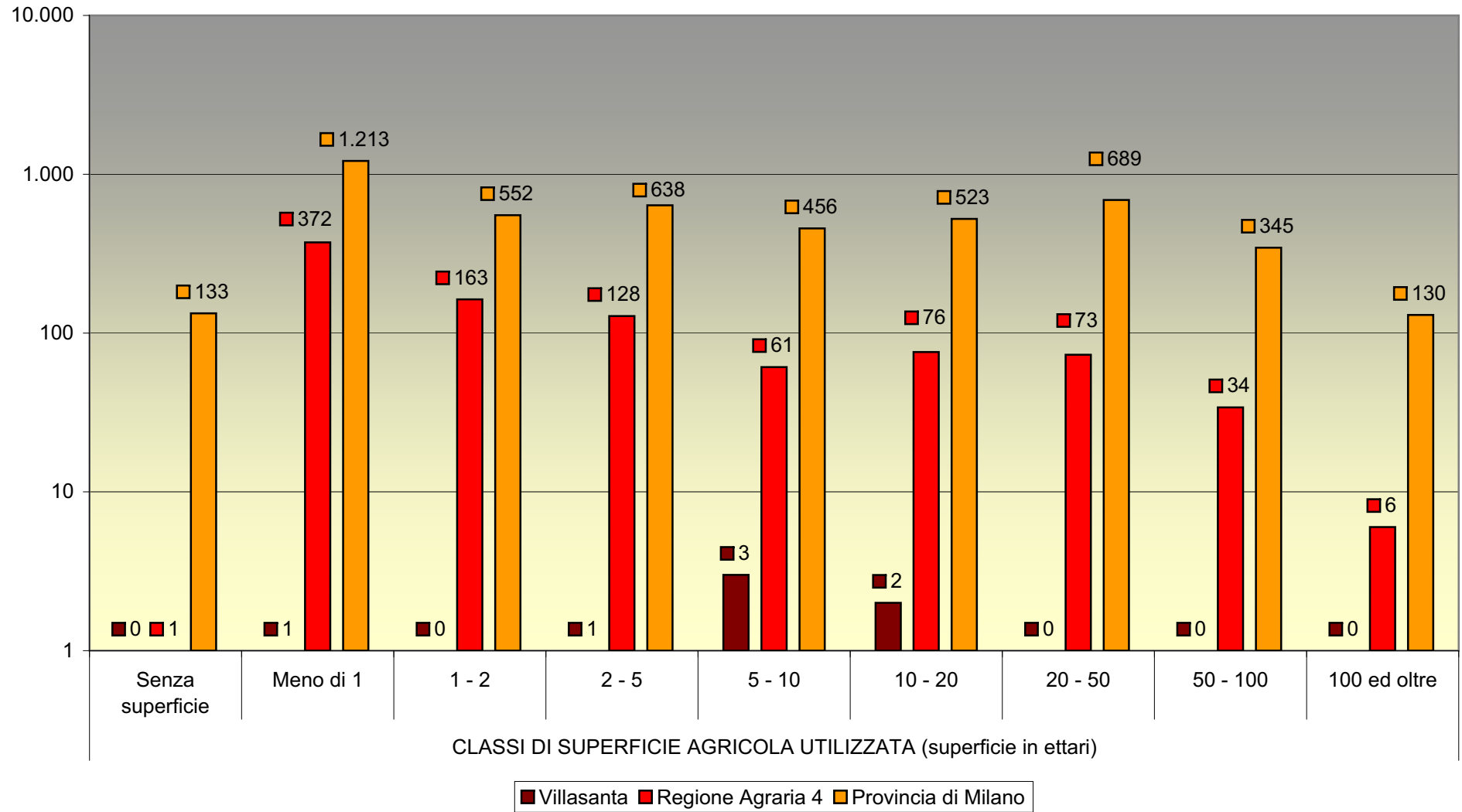
**Anno 2000. I principali risultati per la provincia di Milano**

**Aziende per classe di superficie agricola utilizzata (SAU), comune, regione agraria e zona altimetrica**

Regioni Agrarie	Comuni Zone altimetriche	CLASSI DI SUPERFICIE AGRICOLA UTILIZZATA ( <i>superficie in ettari</i> )									Totale
		Senza superficie	Meno di 1	1 - 2	2 - 5	5 - 10	10 - 20	20 - 50	50 - 100	100 ed oltre	
4: Pianura di Monza	<b>Villasanta</b>	<b>0</b>	<b>1</b>	<b>0</b>	<b>1</b>	<b>3</b>	<b>2</b>	<b>0</b>	<b>0</b>	<b>0</b>	<b>7</b>
	Totale Regione Agraria 4	1	372	163	128	61	76	73	34	6	914
	Totale Provincia di Milano	133	1.213	552	638	456	523	689	345	130	4.679
	ZONE ALTIMETRICHE										
	Montagna	0	0	0	0	0	0	0	0	0	0
	Collina	9	67	50	46	29	37	23	2	0	263
Pianura	124	1.146	502	592	427	486	666	343	130	4.416	

Fonte: elaborazione dell'Ufficio indici di mercato e statistica su dati ISTAT

### Aziende per classe di superficie agricola (SAU)



**Censimento dell'Agricoltura.**

**Anno 2000. I principali risultati per la provincia di Milano**

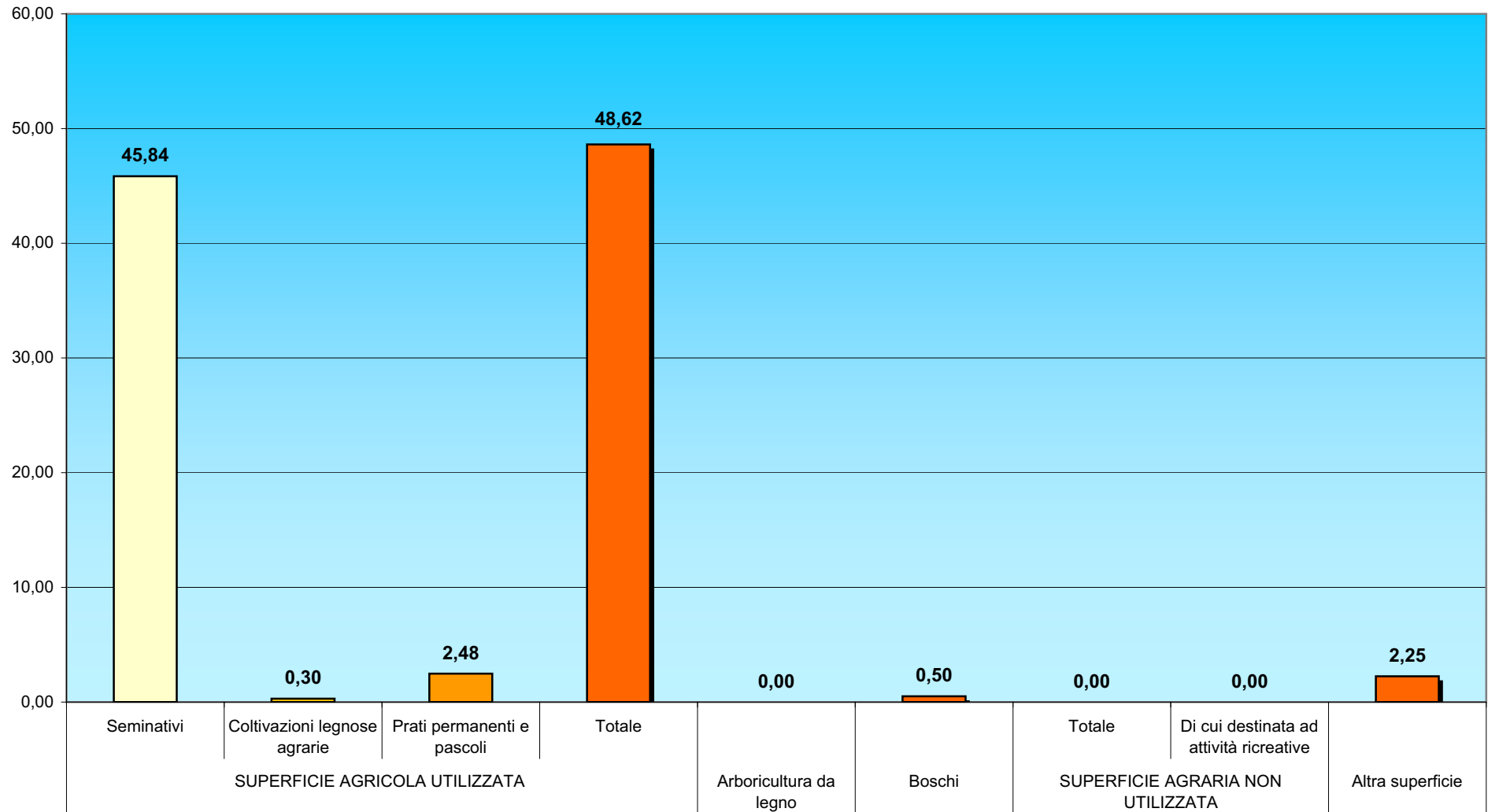
**Superficie aziendale secondo l'utilizzazione dei terreni per comune, regione agraria e zona altimetrica (superficie in ettari)**

Regioni Agrarie	Comuni Zone altimetriche	SUPERFICIE AGRICOLA UTILIZZATA				Arboricoltura da legno	Boschi	SUPERFICIE AGRARIA NON UTILIZZATA		Altra superficie	TOTALE
		Seminativi	Coltivazioni legnose agrarie	Prati permanenti e pascoli	Totale			Totale	Di cui destinata ad attività ricreative		
4: Pianura di Monza	<b>Villasanta</b>	<b>45,84</b>	<b>0,30</b>	<b>2,48</b>	<b>48,62</b>	<b>0,00</b>	<b>0,50</b>	<b>0,00</b>	<b>0,00</b>	<b>2,25</b>	<b>51,37</b>
	Totale Regione Agraria 4	6.647,33	221,30	844,42	7.713,05	10,07	253,47	53,50	12,52	286,99	8.317,08
	Totale Provincia di Milano	68.908,42	801,51	11.681,60	81.391,53	1.628,59	3.809,95	767,58	62,46	4.091,98	91.689,63
	ZONE ALTIMETRICHE										
	Montagna	0,00	0,00	0,00	0,00	0,00	0,00	0,00	0,00	0,00	0,00
	Collina	1.069,93	50,16	683,41	1.803,50	0,02	149,43	34,58	0,50	98,73	2.086,26
	Pianura	67.838,49	751,35	10.998,19	79.588,03	1.628,57	3.660,52	733,00	61,96	3.993,25	89.603,37

Fonte: elaborazione dell'Ufficio indici di mercato e statistica su dati ISTAT



### Superficie aziendale secondo l'utilizzazione dei terreni (superficie in ettari)



**Censimento dell'Agricoltura.**

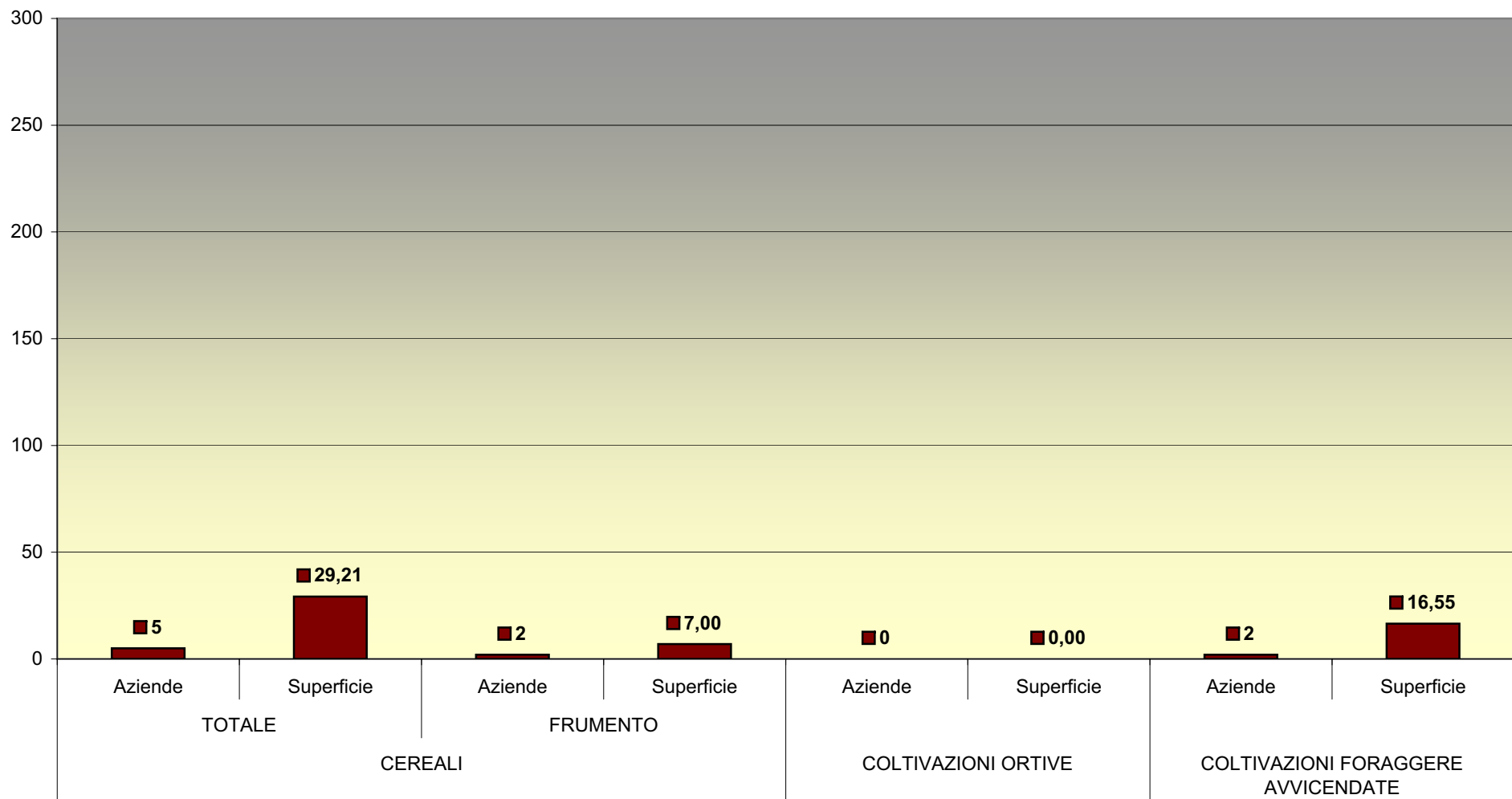
**Anno 2000. I principali risultati per la provincia di Milano**

**Aziende con seminativi e relativa superficie per le principali coltivazioni praticate, comune, regione agraria e zona altimetrica (superficie in ettari)**

Regioni Agrarie	Comuni Zone altimetriche	Totale aziende	CEREALI				COLTIVAZIONI ORTIVE		COLTIVAZIONI FORAGGERE AVVICENDATE	
			TOTALE		FRUMENTO		Aziende	Superficie	Aziende	Superficie
			Aziende	Superficie	Aziende	Superficie				
4: Pianura di Monza	<b>Villasanta</b>	<b>6</b>	<b>5</b>	<b>29,21</b>	<b>2</b>	<b>7,00</b>	<b>0</b>	<b>0,00</b>	<b>2</b>	<b>16,55</b>
	Totale Regione Agraria 4	831	714	5.262,31	229	830,27	43	37,00	90	406,99
	Totale Provincia di Milano	3.923	2.964	48.876,99	623	3.533,77	239	485,17	915	9.423,95
	ZONE ALTIMETRICHE									
	Montagna	0	0	0,00	0	0,00	0	0,00	0	0,00
	Collina	206	130	799,91	12	46,43	11	7,28	22	160,72
	Pianura	3.717	2.834	48.077,08	611	3.487,34	228	477,89	893	9.263,23

Fonte: elaborazione dell'Ufficio indici di mercato e statistica su dati ISTAT

**Aziende con seminativi e relativa superficie per le principali coltivazioni praticate  
(superficie in ettari)**



**Censimento dell'Agricoltura.**

**Anno 2000. I principali risultati per la provincia di Milano**

**Aziende con coltivazioni legnose agrarie e relativa superficie per le principali coltivazioni praticate, comune, regione agraria e zona altimetrica (superficie in ettari)**

Regioni Agrarie	Comuni Zone altimetriche	Totale aziende	VITE		OLIVO		AGRUMI		FRUTTIFERI	
			Aziende	Superficie	Aziende	Superficie	Aziende	Superficie	Aziende	Superficie
4: Pianura di Monza	<b>Villasanta</b>	<b>1</b>	<b>0</b>	<b>0,00</b>	<b>0</b>	<b>0,00</b>	<b>0</b>	<b>0,00</b>	<b>0</b>	<b>0,00</b>
	Totale Regione Agraria 4	68	2	5,26	1	2,89	0	0,00	22	7,33
	Totale Provincia di Milano	572	303	246,30	7	6,41	0	0,00	145	154,74
	ZONE ALTIMETRICHE									
	Montagna	0	0	0,00	0	0,00	0	0,00	0	0,00
	Collina	27	2	0,70	1	2,00	0	0,00	12	10,50
	Pianura	545	301	245,60	6	4,41	0	0,00	133	144,24

Fonte: elaborazione dell'Ufficio indici di mercato e statistica su dati ISTAT

**Censimento dell'Agricoltura.**

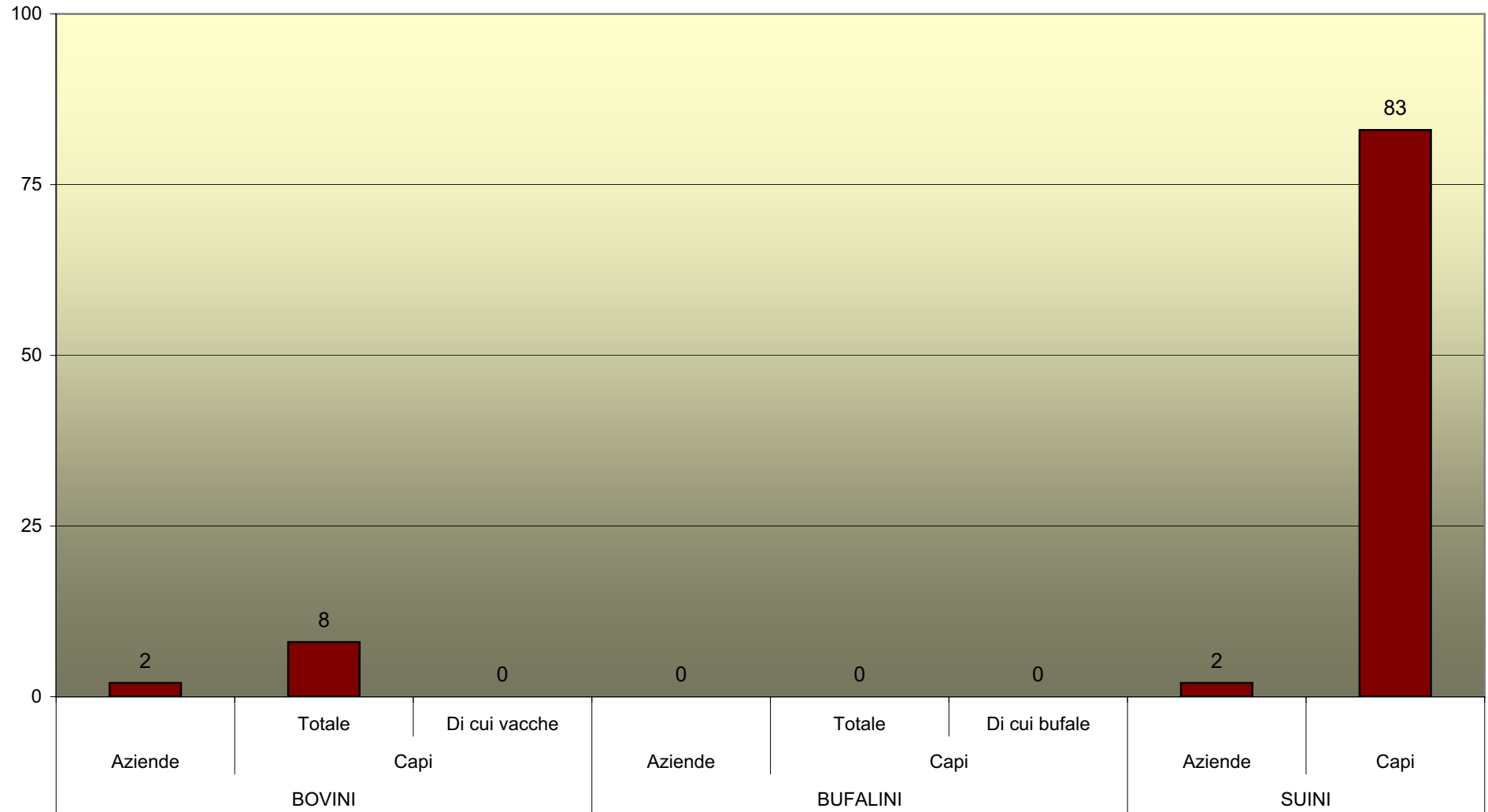
**Anno 2000. I principali risultati per la provincia di Milano**

**Aziende con allevamenti e aziende con bovini, bufalini, suini e relativo numero di capi per comune, regione agraria e zona altimetrica**

Regioni Agrarie	Comuni Zone altimetriche	Totale aziende	BOVINI			BUFALINI			SUINI	
			Aziende	Capi		Aziende	Capi		Aziende	Capi
				Totale	Di cui vacche		Totale	Di cui bufale		
4: Pianura di Monza	<b>Villasanta</b>	<b>3</b>	<b>2</b>	<b>8</b>	<b>0</b>	<b>0</b>	<b>0</b>	<b>2</b>	<b>83</b>	
	Totale Regione Agraria 4	170	80	4.383	1.761	0	0	40	5.029	
	Totale Provincia di Milano	1.775	1.058	105.678	42.889	4	317	162	112.009	
	ZONE ALTIMETRICHE									
	Montagna	0	0	0	0	0	0	0	0	
	Collina	129	60	4.122	812	0	0	0	17	506
	Pianura	1.646	998	101.556	42.077	4	317	162	251	111.503

Fonte: elaborazione dell'Ufficio indici di mercato e statistica su dati ISTAT

### Aziende con allevamenti e aziende con bovini, bufalini, suini e relativo numero di capi



**Censimento dell'Agricoltura.**

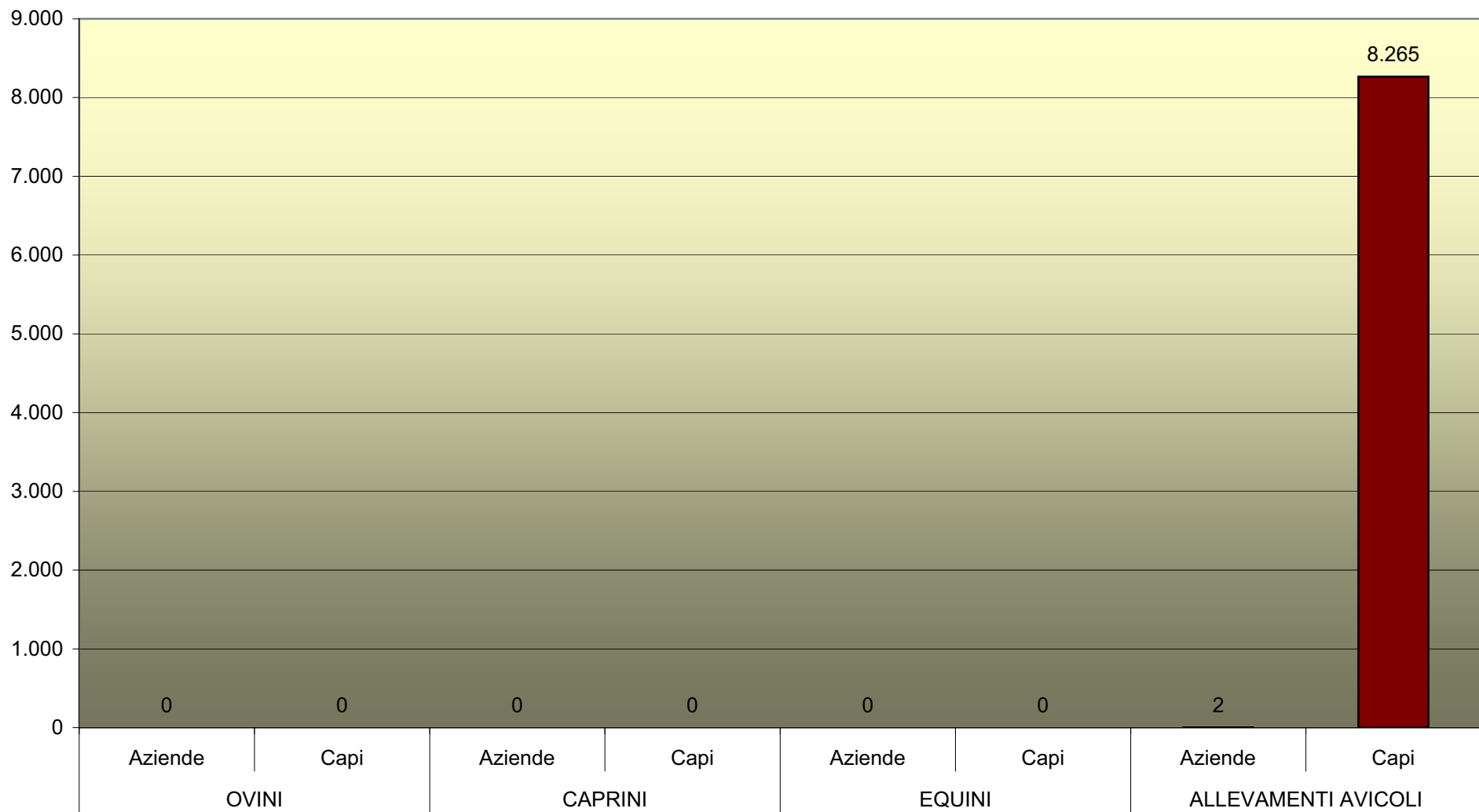
**Anno 2000. I principali risultati per la provincia di Milano**

**Aziende con ovini, caprini, equini allevamenti avicoli e relativo numero di capi per comune, regione agraria e zona altimetrica**

Regioni Agrarie	Comuni Zone altimetriche	OVINI		CAPRINI		EQUINI		ALLEVAMENTI AVICOLI	
		Aziende	Capi	Aziende	Capi	Aziende	Capi	Aziende	Capi
4: Pianura di Monza	<b>Villasanta</b>	<b>0</b>	<b>0</b>	<b>0</b>	<b>0</b>	<b>0</b>	<b>0</b>	<b>2</b>	<b>8.265</b>
	Totale Regione Agraria 4	4	1.237	9	79	28	216	91	222.827
	Totale Provincia di Milano	41	6.207	87	1.231	319	2.479	923	610.453
	ZONE ALTIMETRICHE								
	Montagna	0	0	0	0	0	0	0	0
	Collina	10	472	7	68	28	153	88	5.406
	Pianura	31	5.735	80	1.163	291	2.326	835	605.047

Fonte: elaborazione dell'Ufficio indici di mercato e statistica su dati ISTAT

### Aziende con ovini, caprini, equini, allevamenti avicoli e relativo numero di capi





**Censimento dell'Agricoltura.**

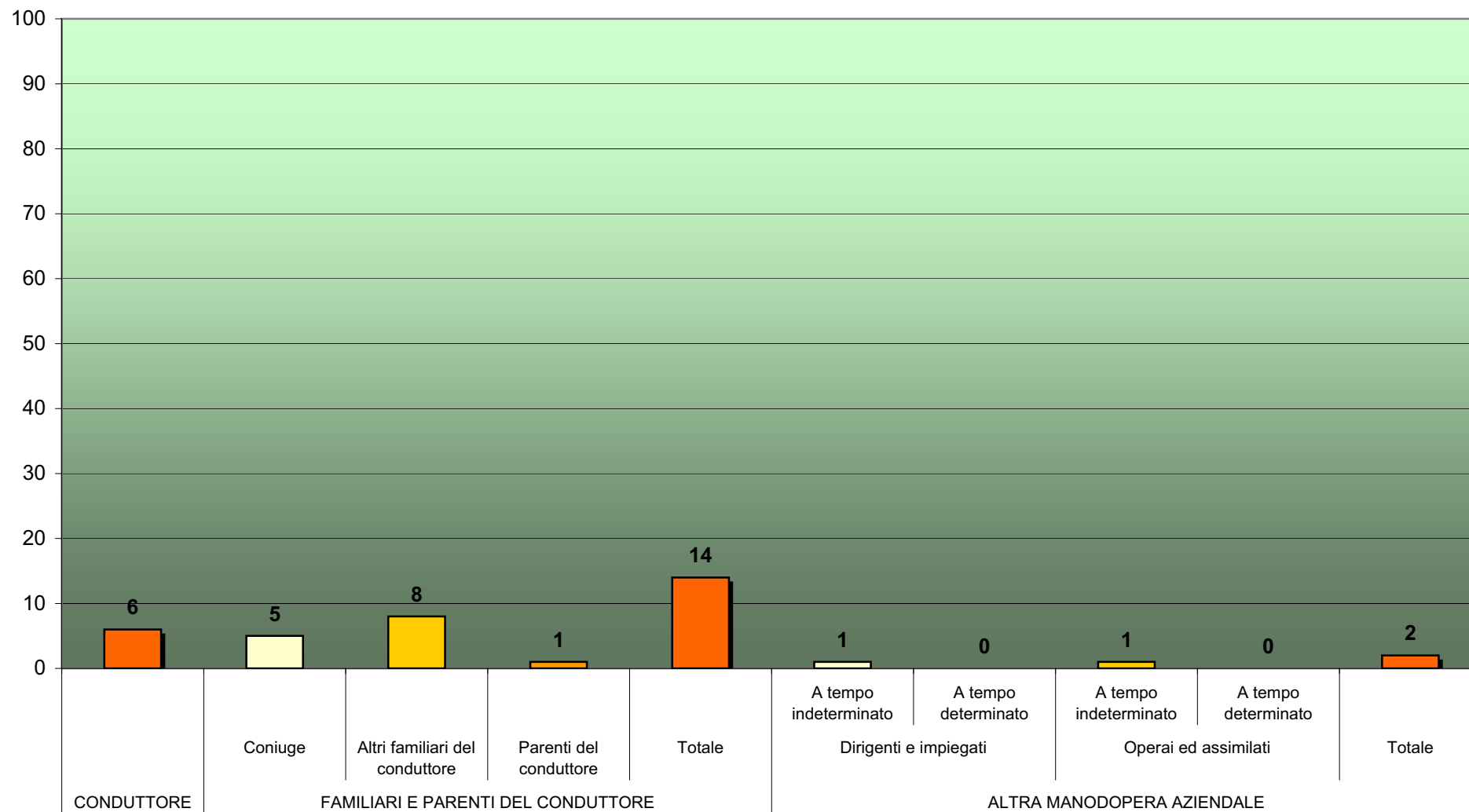
**Anno 2000. I principali risultati per la provincia di Milano**

**Persone per categoria di manodopera agricola, comune, regione agraria e zona altimetrica**

Regioni Agrarie	Comuni Zone altimetriche	CONDUTTORE	FAMILIARI E PARENTI DEL CONDUTTORE				ALTRA MANODOPERA AZIENDALE					Totale generale
			Coniuge	Altri familiari del conduttore	Parenti del conduttore	Totale	Dirigenti e impiegati		Operai ed assimilati		Totale	
							A tempo indeterminato	A tempo determinato	A tempo indeterminato	A tempo determinato		
4: Pianura di Monza	<b>Villasanta</b>	<b>6</b>	<b>5</b>	<b>8</b>	<b>1</b>	<b>14</b>	<b>1</b>	<b>0</b>	<b>1</b>	<b>0</b>	<b>2</b>	<b>22</b>
	Totale Regione Agraria 4	893	543	869	101	1.513	44	7	105	116	272	2.678
	Totale Provincia di Milano	4.522	2.852	4.725	1.007	8.584	306	66	1.015	378	1.765	14.871
	ZONE ALTIMETRICHE											
	Montagna	0	0	0	0	0	0	0	0	0	0	0
	Collina	252	160	308	50	518	26	3	66	14	109	879
Pianura	4.270	2.692	4.417	957	8.066	280	63	949	364	1.656	13.992	

Fonte: elaborazione dell'Ufficio indici di mercato e statistica su dati ISTAT

### Persone per categoria di manodopera agricola



**Censimento dell'Agricoltura.**

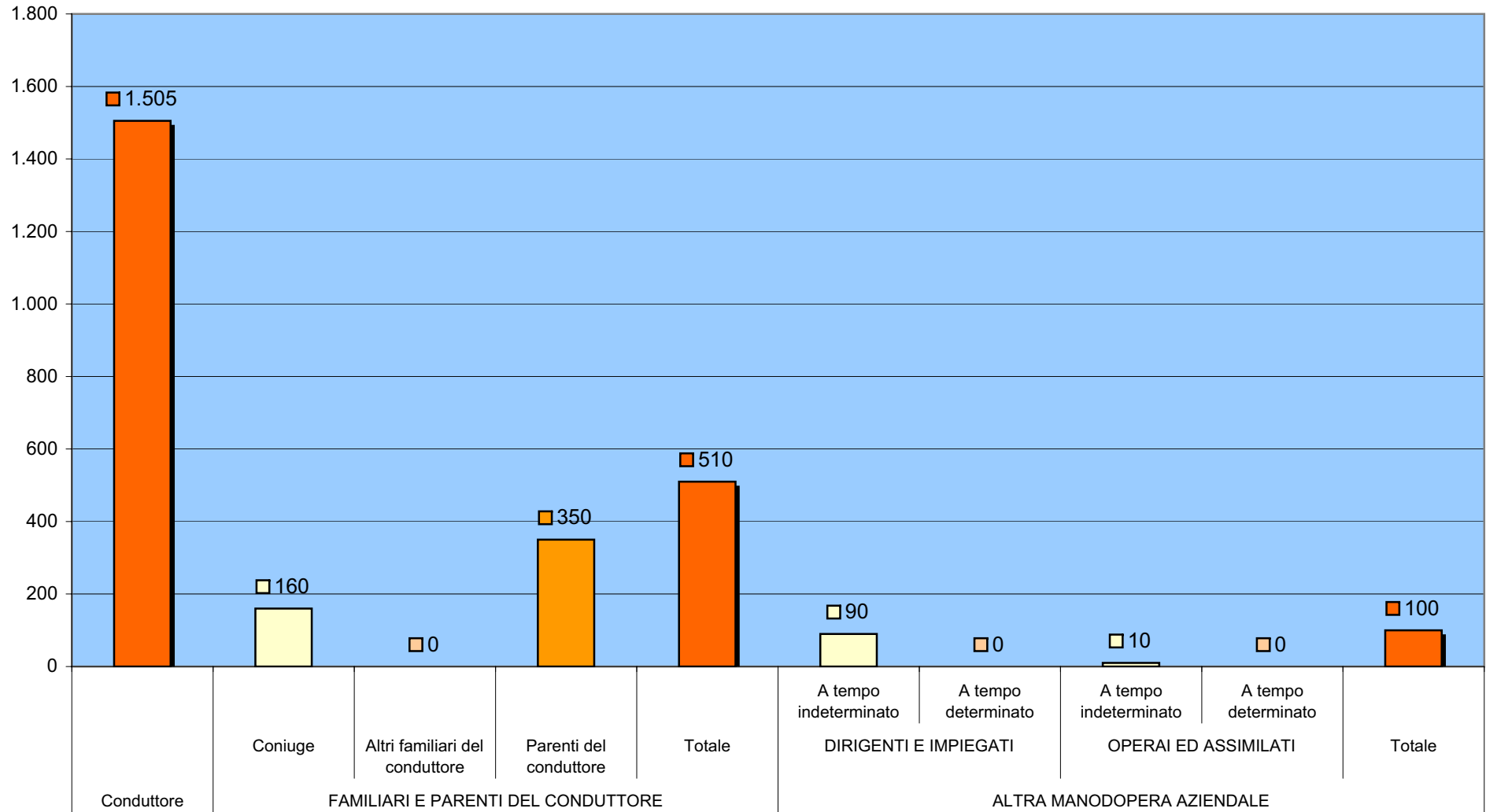
**Anno 2000. I principali risultati per la provincia di Milano**

**Giornate di lavoro aziendale per categoria di manodopera agricola, comune, regione agraria e zona altimetrica**

Regioni Agrarie	Comuni Zone altimetriche	Conduttore	FAMILIARI E PARENTI DEL CONDUTTORE				ALTRA MANODOPERA AZIENDALE				Totale generale	
			Coniuge	Altri familiari del conduttore	Parenti del conduttore	Totale	DIRIGENTI E IMPIEGATI		OPERAI ED ASSIMILATI			Totale
							A tempo indeterminato	A tempo determinato	A tempo indeterminato	A tempo determinato		
4: Pianura di Monza	<b>Villasanta</b>	<b>1.505</b>	<b>160</b>	<b>0</b>	<b>350</b>	<b>510</b>	<b>90</b>	<b>0</b>	<b>10</b>	<b>0</b>	<b>100</b>	<b>2.115</b>
	Totale Regione Agraria 4	85.392	13.786	25.733	19.120	58.639	6.702	545	24.646	10.495	42.388	186.419
	Totale Provincia di Milano	662.099	123.496	251.703	194.838	570.037	54.443	6.329	255.180	42.872	358.824	1.590.960
	ZONE ALTIMETRICHE											
	Montagna	0	0	0	0	0	0	0	0	0	0	0
	Collina	38.159	5.949	7.605	6.983	20.537	5.235	490	17.005	1.365	24.095	82.791
Pianura	623.940	117.547	244.098	187.855	549.500	49.208	5.839	238.175	41.507	334.729	1.508.169	

Fonte: elaborazione dell'Ufficio indici di mercato e statistica su dati ISTAT

## Giornate di lavoro aziendale per categoria di manodopera agricola



Censimento dell'Agricoltura.

Anno 2000. I principali risultati per la provincia di Milano

Aziende che utilizzano mezzi meccanici in complesso e relativo numero di mezzi di proprietà dell'azienda per comune, regione agraria e zona altimetrica

Regioni Agrarie	Comuni Zone altimetriche	TOTALE			Totale	AZIENDE CON MEZZI DI PROPRIETA'		MOTOCOLTIVATORI, MOTOZAPPE, MOTOFRESATRICI E MOTOFALCIATRICI	
		Aziende con mezzi	Aziende con mezzi forniti da terzi	Aziende con mezzi in comproprietà		TRATTRICI		Aziende	Mezzi
4: Pianura di Monza	<b>Villasanta</b>	<b>6</b>	<b>2</b>	<b>0</b>	<b>6</b>	<b>6</b>	<b>13</b>	<b>4</b>	<b>5</b>
	Totale Regione Agraria 4	887	700	30	508	383	922	331	464
	Totale Provincia di Milano	4.422	2.979	136	3.473	2.954	8.192	2.358	3.369
	ZONE ALTIMETRICHE								
	Montagna	0	0	0	0	0	0	0	0
	Collina	257	170	10	237	159	386	178	261
Pianura	4.165	2.809	126	3.236	2.795	7.806	2.180	3.108	

Fonte: elaborazione dell'Ufficio indici di mercato e statistica su dati ISTAT

**Censimento dell'Agricoltura.**

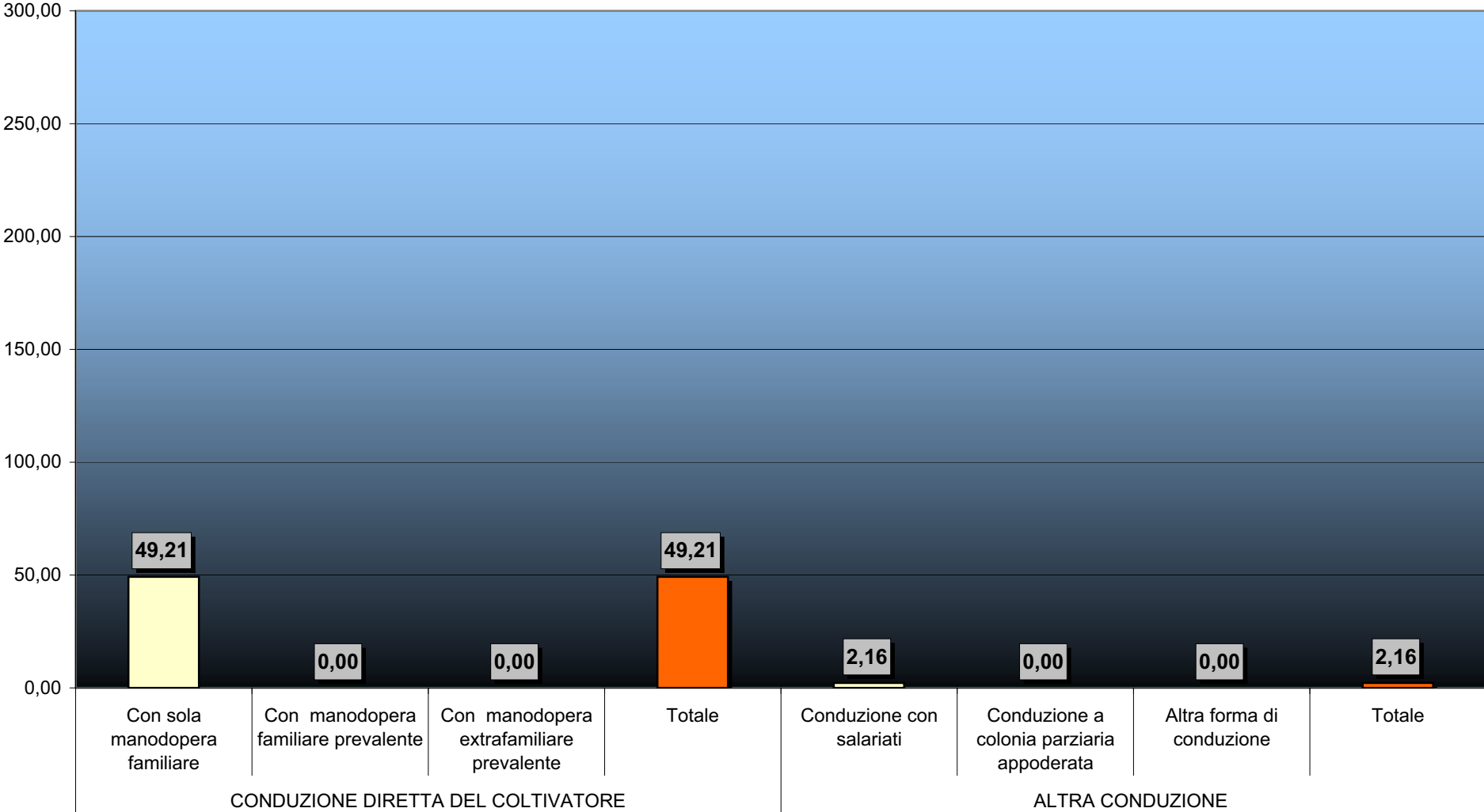
**Anno 2000. I principali risultati per la provincia di Milano**

**Superficie totale per forma di conduzione delle aziende, comune, regione agraria e zona altimetrica (superficie in ettari)**

Regioni Agrarie	Comuni Zone altimetriche	CONDUZIONE DIRETTA DEL COLTIVATORE				ALTRA CONDUZIONE				TOTALE GENERALE
		Con sola manodopera familiare	Con manodopera familiare prevalente	Con manodopera extrafamiliare prevalente	Totale	Conduzione con salariati	Conduzione a colonia parziaria appoderata	Altra forma di conduzione	Totale	
4: Pianura di Monza	<b>Villasanta</b>	<b>49,21</b>	<b>0,00</b>	<b>0,00</b>	<b>49,21</b>	<b>2,16</b>	<b>0,00</b>	<b>0,00</b>	<b>2,16</b>	<b>51,37</b>
	Totale Regione Agraria 4	6.288,50	572,62	103,86	6.964,98	1.352,10	0,00	0,00	1.352,10	8.317,08
	Totale Provincia di Milano	51.042,02	16.006,33	7.492,58	74.540,93	17.110,42	14,10	24,18	17.148,70	91.689,63
	ZONE ALTIMETRICHE									
	Montagna	0,00	0,00	0,00	0,00	0,00	0,00	0,00	0,00	0,00
	Collina	1.808,82	40,55	112,86	1.962,23	124,03	0,00	0,00	124,03	2.086,26
	Pianura	49.233,20	15.965,78	7.379,72	72.578,70	16.986,39	14,10	24,18	17.024,67	89.603,37

Elaborazione da fonte: elaborazione dell'Ufficio indici di mercato e statistica su dati ISTAT

**Superficie totale per forma di conduzione delle aziende (superficie in ettari)**



**Censimento dell'Agricoltura.**

**Anno 2000. I principali risultati per la provincia di Milano**

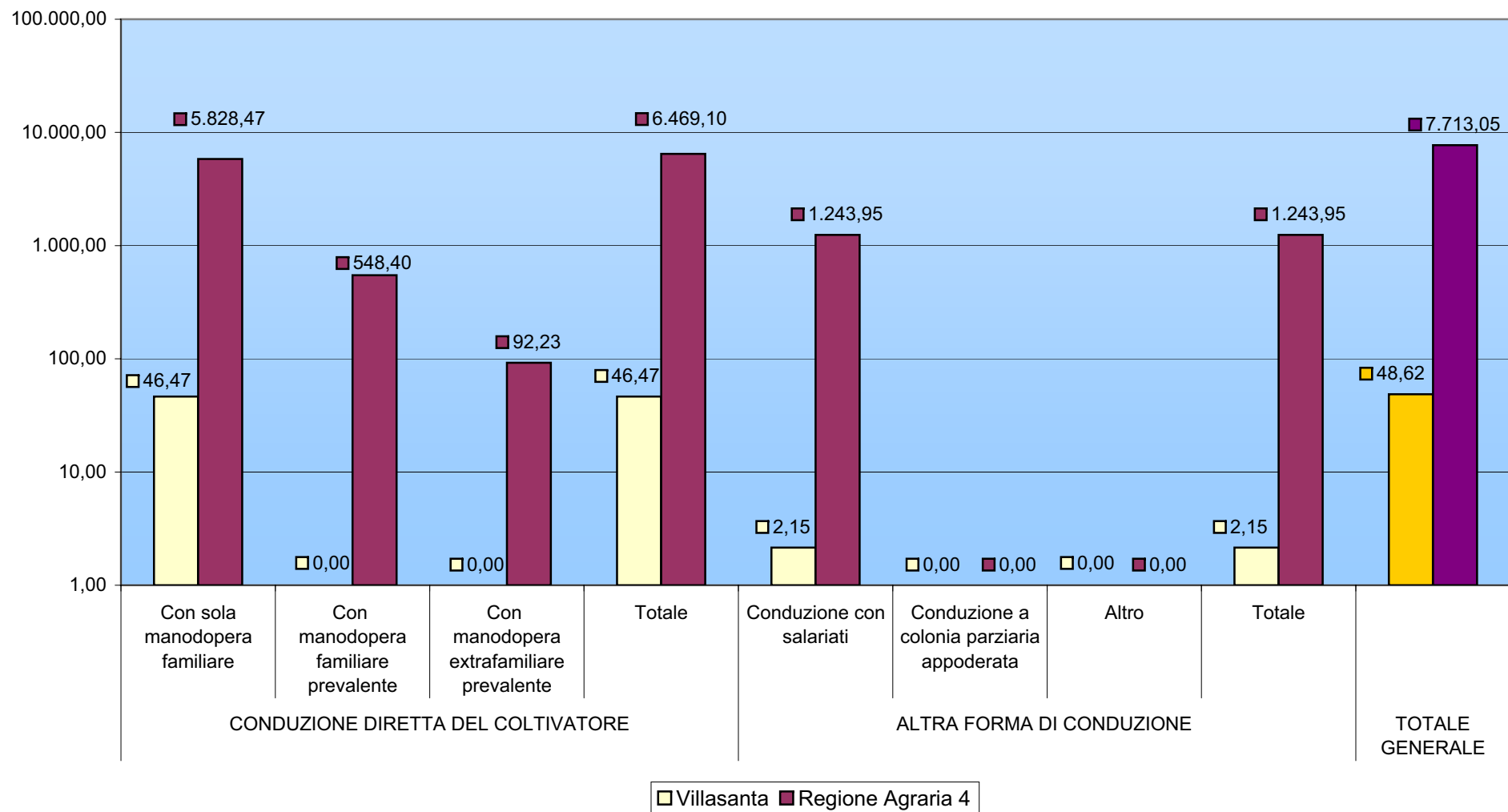
**Superficie agricola utilizzata (SAU) per forma di conduzione delle aziende, comune, regione agraria e zona altimetrica (superficie in ettari)**

Regioni Agrarie	Comuni Zone altimetriche	CONDUZIONE DIRETTA DEL COLTIVATORE				ALTRA FORMA DI CONDUZIONE				TOTALE GENERALE
		Con sola manodopera familiare	Con manodopera familiare prevalente	Con manodopera extrafamiliare prevalente	Totale	Conduzione con salariati	Conduzione a colonia parziaria appoderata	Altro	Totale	
	<b>Villasanta</b>	<b>46,47</b>	<b>0,00</b>	<b>0,00</b>	<b>46,47</b>	<b>2,15</b>	<b>0,00</b>	<b>0,00</b>	<b>2,15</b>	<b>48,62</b>
4: Pianura di Monza	Totale Regione Agraria 4	5.828,47	548,40	92,23	6.469,10	1.243,95	0,00	0,00	1.243,95	7.713,05
	Totale Provincia di Milano	46.671,85	14.479,40	6.713,20	67.864,45	13.494,15	14,10	18,83	13.527,08	81.391,53
	ZONE ALTIMETRICHE									
	Montagna	0,00	0,00	0,00	0,00	0,00	0,00	0,00	0,00	0,00
	Collina	1.582,31	34,92	86,46	1.703,69	99,81	0,00	0,00	99,81	1.803,50
	Pianura	45.089,54	14.444,48	6.626,74	66.160,76	13.394,34	14,10	18,83	13.427,27	79.588,03

Fonte: elaborazione dell'Ufficio indici di mercato e statistica su dati ISTAT



## Superficie agricola utilizzata (SAU) per forma di conduzione delle aziende (superficie in ettari)



**Censimento dell'Agricoltura.**


**Anno 2000. I principali risultati per la provincia di Milano**

**Superficie totale per titolo di possesso dei terreni, comune, regione agraria e zona altimetrica (superficie in ettari)**

Regioni Agrarie	Comuni Zone altimetriche	TITOLO DI POSSESSO DEI TERRENI							Totale
		Proprietà	Affitto	Uso gratuito	Parte in proprietà e parte in affitto	Parte in proprietà e parte in uso gratuito	Parte in affitto e parte in uso gratuito	Parte in proprietà, parte in affitto e parte in uso gratuito	
4: Pianura di Monza	<b>Villasanta</b>	<b>0,12</b>	<b>20,83</b>	<b>0,00</b>	<b>13,73</b>	<b>16,69</b>	<b>0,00</b>	<b>0,00</b>	<b>51,37</b>
	Totale Regione Agraria 4	1.301,57	873,00	117,67	4.017,29	649,57	63,29	1.294,69	8.317,08
	Totale Provincia di Milano	21.130,77	21.114,24	928,89	37.803,23	2.679,38	1.278,20	6.754,92	91.689,63
	ZONE ALTIMETRICHE								
	Montagna	0,00	0,00	0,00	0,00	0,00	0,00	0,00	0,00
	Collina	354,93	196,41	20,20	942,03	225,35	100,39	246,95	2.086,26
	Pianura	20.775,84	20.917,83	908,69	36.861,20	2.454,03	1.177,81	6.507,97	89.603,37

Fonte: elaborazione dell'Ufficio indici di mercato e statistica su dati ISTAT

### Superficie totale per titolo di possesso dei terreni (superficie in ettari)



**Censimento dell'Agricoltura.**

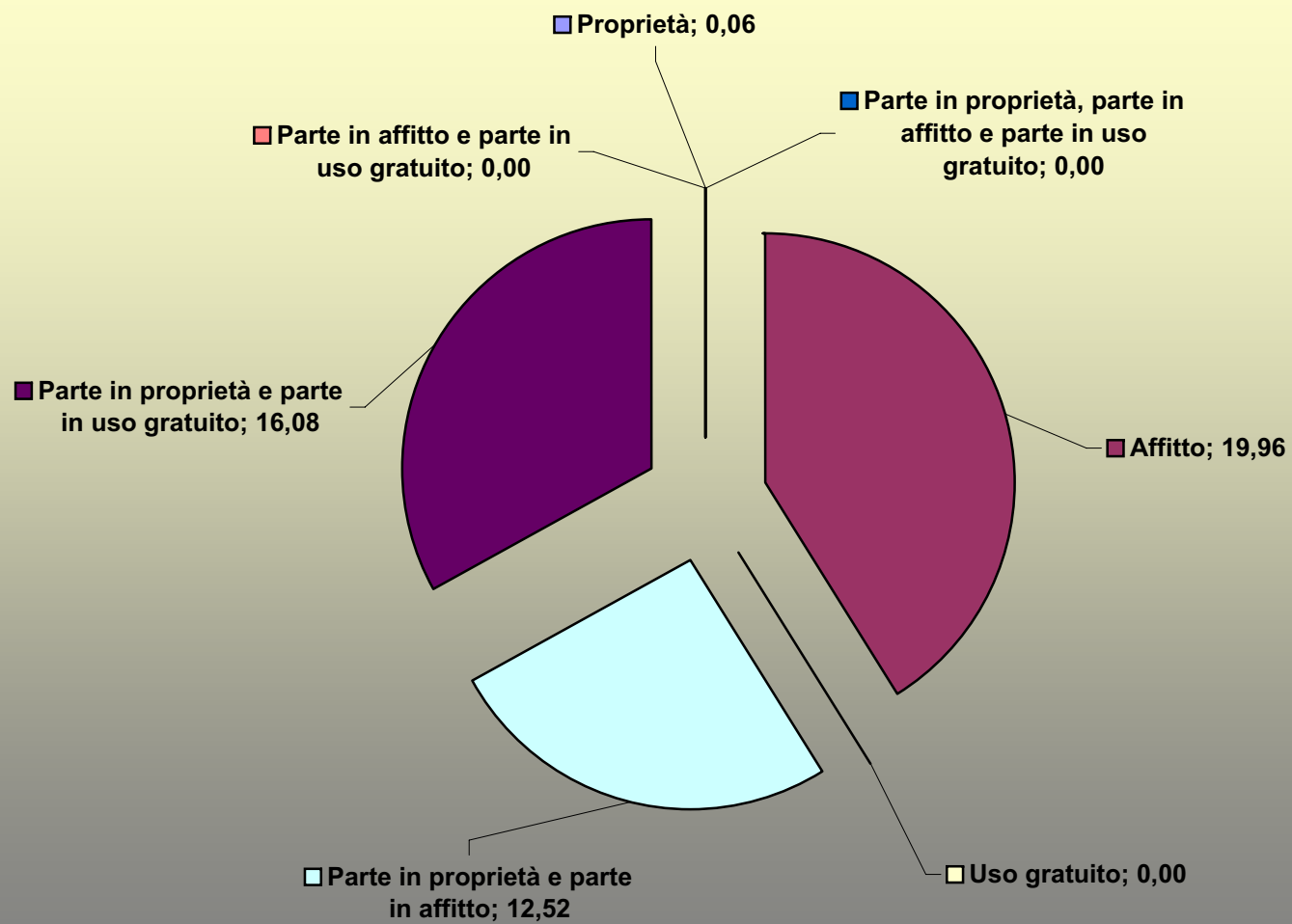
**Anno 2000. I principali risultati per la provincia di Milano**

**Superficie agricola utilizzata (SAU) per titolo di possesso dei terreni, comune, regione agraria e zona altimetrica (superficie in ettari)**

Regioni Agrarie	Comuni Zone altimetriche	TITOLO DI POSSESSO DEI TERRENI							Totale
		Proprietà	Affitto	Uso gratuito	Parte in proprietà e parte in affitto	Parte in proprietà e parte in uso gratuito	Parte in affitto e parte in uso gratuito	Parte in proprietà, parte in affitto e parte in uso gratuito	
4: Pianura di Monza	<b>Villasanta</b>	<b>0,06</b>	<b>19,96</b>	<b>0,00</b>	<b>12,52</b>	<b>16,08</b>	<b>0,00</b>	<b>0,00</b>	<b>48,62</b>
	Totale Regione Agraria 4	1.249,96	1.092,20	143,23	3.467,68	504,19	69,32	1.186,47	7.713,05
	Totale Provincia di Milano	17.434,43	21.091,13	907,97	32.288,43	2.227,92	1.447,30	5.994,35	81.391,53
	ZONE ALTIMETRICHE								
	Montagna	0,00	0,00	0,00	0,00	0,00	0,00	0,00	0,00
	Collina	270,52	321,57	35,91	725,68	165,76	132,51	151,55	1.803,50
Pianura	17.163,91	20.769,56	872,06	31.562,75	2.062,16	1.314,79	5.842,80	79.588,03	

Fonte: elaborazione dell'Ufficio indici di mercato e statistica su dati ISTAT

## Superficie agricola utilizzata (SAU) per titolo di possesso dei terreni (superficie in ettari)



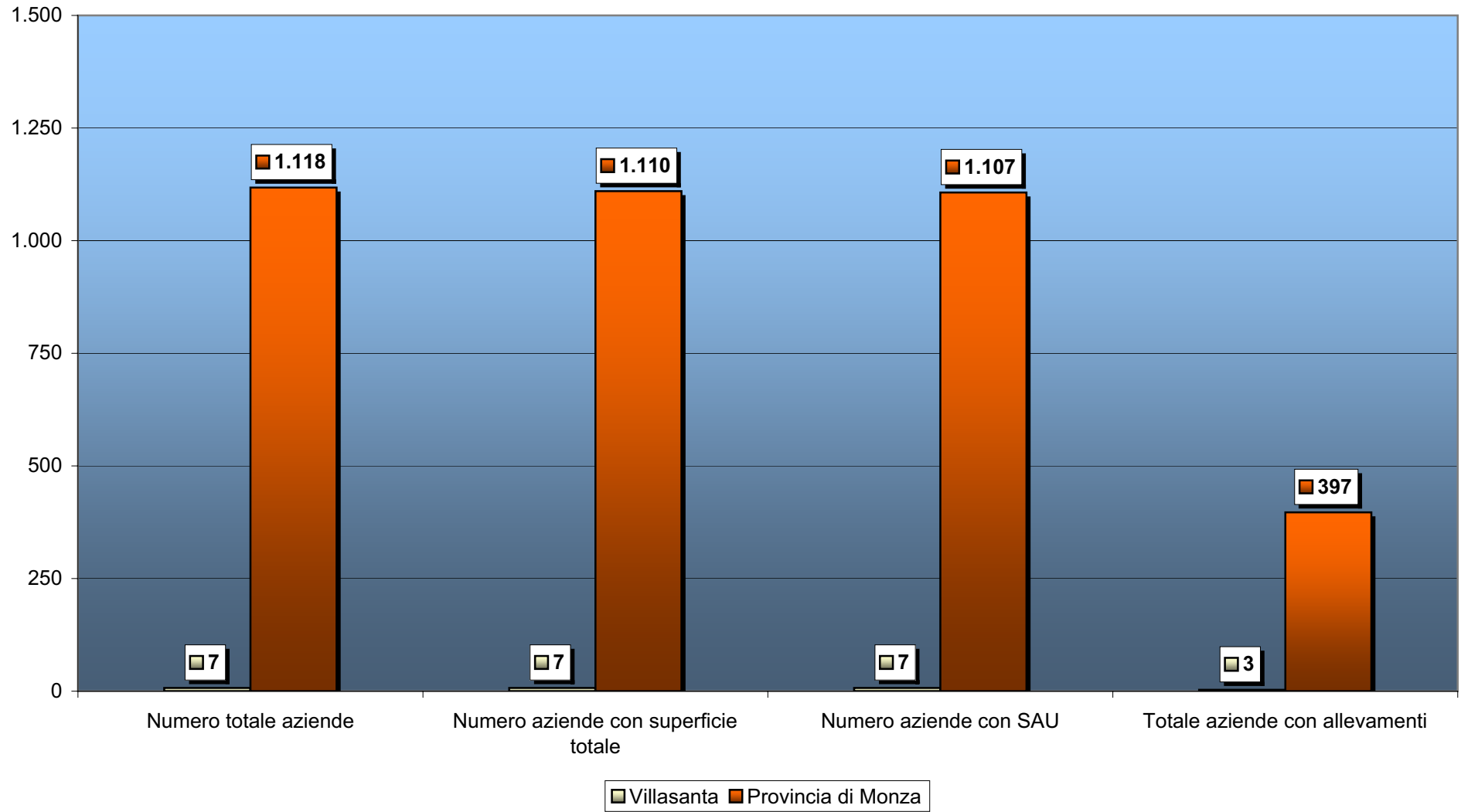
**Aziende agricole totali.**

**Censimento Comunale. Anno 2000**

Codice Istat	Comuni	Numero totale aziende	Numero aziende con superficie totale	Numero aziende con SAU	Totale aziende con allevamenti
<b>108049</b>	<b>Villasanta</b>	<b>7</b>	<b>7</b>	<b>7</b>	<b>3</b>
	Totale Provincia di Monza e Brianza	1.118	1.110	1.107	397
	Totale Provincia di Milano	3.561	3.546	3.439	1.401
	Totale Lombardia	74.867	74.633	72.430	35.619

*Fonte: Istat e Regione Lombardia (Ufficio Regionale del Censimento)*

### Aziende agricole totali



**Aziende agricole secondo le principali forme di utilizzazione dei terreni.  
Censimento Comunale. Anno 2000**

Codice Istat	Comuni	Aziende con superficie totale	Aziende con SAU	Aziende con SAU				
				a seminativi	legnose agrarie	orti familiari	a prati permanenti	a pascoli
<b>108049</b>	<b>Villasanta</b>	<b>7</b>	<b>7</b>	<b>6</b>	<b>1</b>	<b>1</b>	<b>4</b>	<b>0</b>
	Totale Provincia di Monza e Brianza	1.110	1.107	908	119	271	425	15
	Totale Provincia di Milano	3.546	3.439	2.838	453	596	1.325	14
	Totale Lombardia	74.633	72.430	48.841	21.094	15.353	28.715	5.228

*Fonte: Istat e Regione Lombardia (Ufficio Regionale del Censimento)*

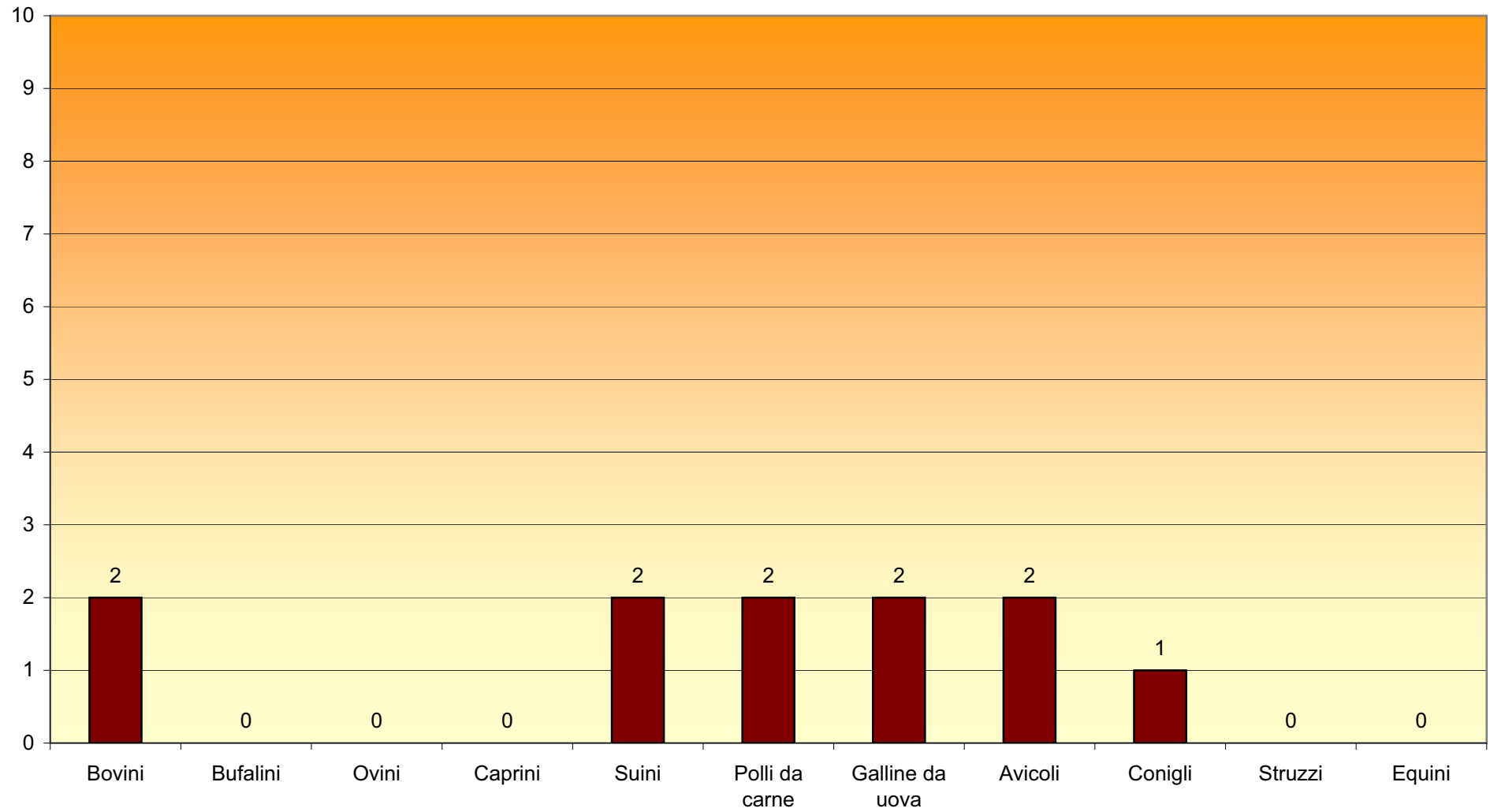


**Aziende agricole totali e con allevamenti, secondo la specie. Censimento.  
Comunale. Anno 2000**

Codice Istat	Comuni	Bovini	Bufalini	Ovini	Caprini	Suini	Polli da carne	Galline da uova	Avicoli	Conigli	Struzzi	Equini
<b>108049</b>	<b>Villasanta</b>	<b>2</b>	<b>0</b>	<b>0</b>	<b>0</b>	<b>2</b>	<b>2</b>	<b>2</b>	<b>2</b>	<b>1</b>	<b>0</b>	<b>0</b>
	Totale Provincia di Monza e Brianza	181	0	15	22	72	140	207	229	111	3	86
	Totale Provincia di Milano	877	4	26	65	196	403	596	694	317	6	233
	Totale Lombardia	19.684	59	2.857	3.552	7.493	9.514	17.870	19.980	9.889	141	4.605

Fonte: Istat e Regione Lombardia (Ufficio Regionale del Censimento)

### Aziende agricole totali e con allevamenti, secondo la specie



**Superficie territoriale e superficie agraria secondo le principali utilizzazioni.**

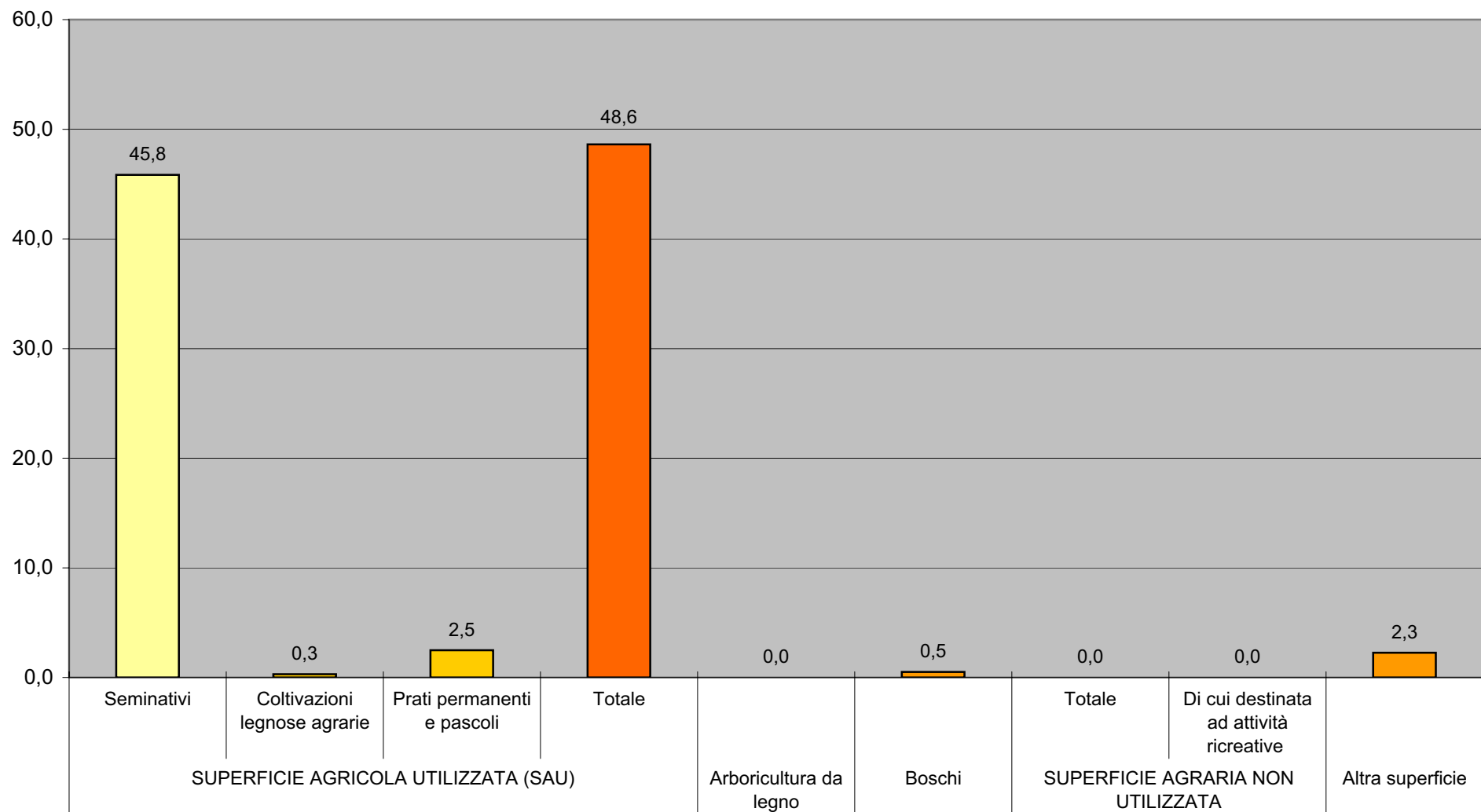
**Censimento Comunale. Anno 2000**

**Unità di misura: ettari.**

Codice Istat	Comuni	SUPERFICIE AGRICOLA UTILIZZATA (SAU)				Arboricoltura da legno	Boschi	SUPERFICIE AGRARIA NON UTILIZZATA		Altra superficie	TOTALE
		Seminativi	Coltivazioni legnose agrarie	Prati permanenti e pascoli	Totale			Totale	Di cui destinata ad attività ricreative		
<b>108049</b>	<b>Villasanta</b>	<b>45,8</b>	<b>0,3</b>	<b>2,5</b>	<b>48,6</b>	<b>0,0</b>	<b>0,5</b>	<b>0,0</b>	<b>0,0</b>	<b>2,3</b>	<b>51,4</b>
	Totale Provincia di Monza e Brianza	8.471,8	374,9	1.770,6	10.617,3	3,4	634,4	173,8	14,9	432,0	11.861,0
	Totale Provincia di Milano	60.436,6	426,7	9.911,0	70.774,3	1.625,2	3.175,5	593,8	47,6	3.660,0	79.828,7
	Totale Lombardia	731.326,5	32.463,3	276.027,6	1.039.817,3	30.721,7	204.973,6	75.077,4	3.383,7	67.414,1	1.418.004,1

Fonte: Istat e Regione Lombardia (Ufficio Regionale del Censimento)

### Superficie territoriale e superficie agraria secondo le principali utilizzazioni (superficie in ettari)



**Superficie totale e SAU per titolo di possesso dei terreni.**

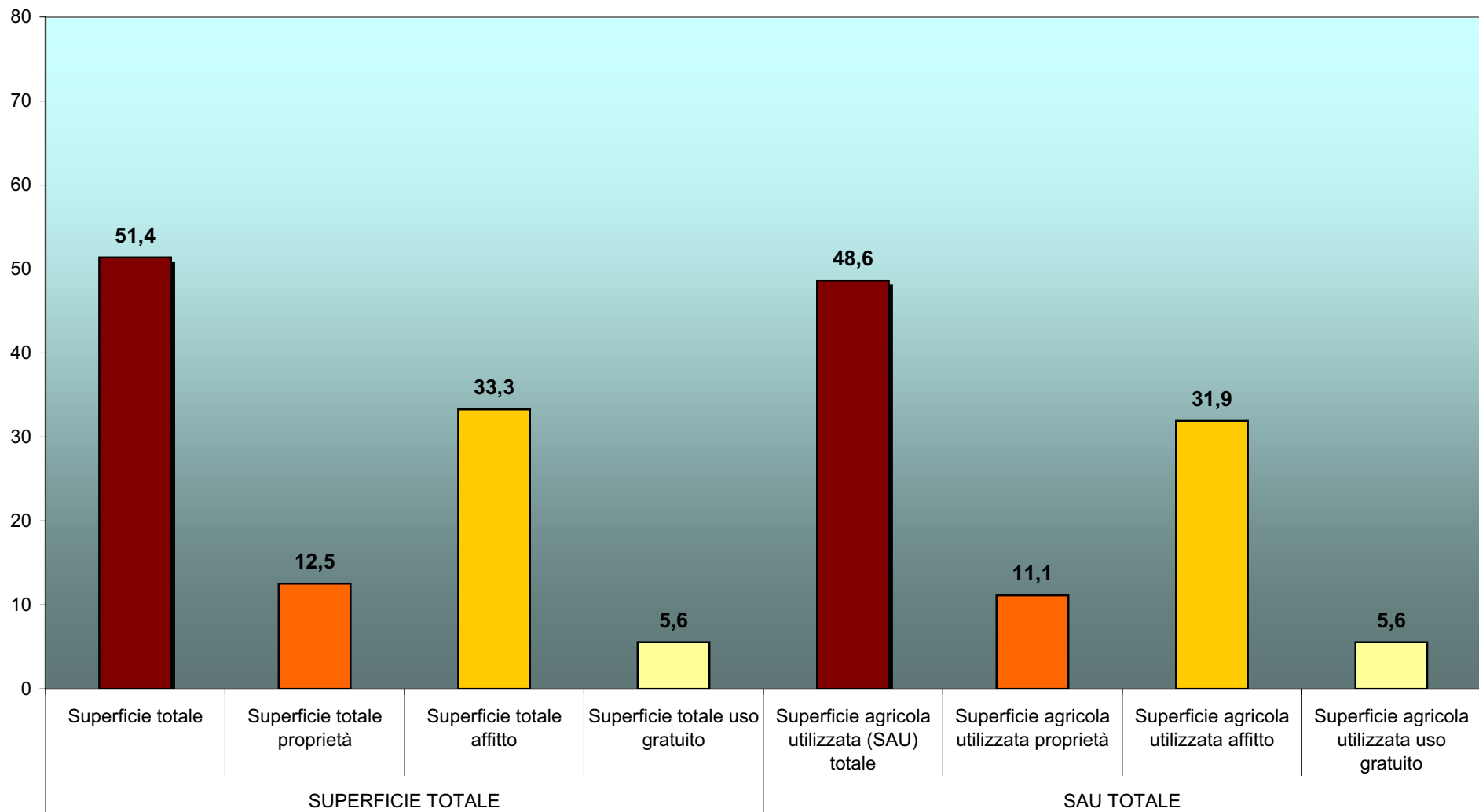
**Censimento Comunale. Anno 2000**

**Unità di misura: ettari.**

Codice Istat	Comuni	SUPERFICIE TOTALE				SAU TOTALE			
		Superficie totale	Superficie totale proprietà	Superficie totale affitto	Superficie totale uso gratuito	Superficie agricola utilizzata (SAU) totale	Superficie agricola utilizzata proprietà	Superficie agricola utilizzata affitto	Superficie agricola utilizzata uso gratuito
<b>108049</b>	<b>Villasanta</b>	<b>51,4</b>	<b>12,5</b>	<b>33,3</b>	<b>5,6</b>	<b>48,6</b>	<b>11,1</b>	<b>31,9</b>	<b>5,6</b>
	Totale Provincia di Monza e Brianza	11.861,0	3.392,2	6.920,0	1.548,8	10.617,3	2.881,9	6.329,5	1.406,0
	Totale Provincia di Milano	79.828,7	34.104,9	43.201,3	2.522,5	70.774,3	28.742,7	39.679,6	2.352,0
	Totale Lombardia	1.418.004,1	884.867,5	482.003,7	51.133,0	1.039.817,3	574.753,9	431.113,2	33.950,3

Fonte: Istat e Regione Lombardia (Ufficio Regionale del Censimento)

### Superficie totale e SAU per titolo di possesso dei terreni (superficie in ettari)



**Capi di bestiame delle aziende agricole con allevamenti secondo la specie. Censimento.  
Comunale. Anno 2000**

Codice Istat	Comuni	bovini	bufalini	ovini	caprini	equini	suini	allevam. avicoli	conigli	struzzi	Api (numero alveari)
<b>108049</b>	<b>Villasanta</b>	<b>8</b>	<b>0</b>	<b>0</b>	<b>0</b>	<b>0</b>	<b>83</b>	<b>8.265</b>	<b>132</b>	<b>0</b>	<b>50</b>
	Totale Provincia di Monza e Brianza	9.734	0	492	190	651	5.079	250.208	3.588	114	823
	Totale Provincia di Milano	95.944	317	5.715	1.041	1.828	106.930	360.245	18.553	242	3.292
	Totale Lombardia	1.606.285	4.393	91.223	50.637	20.408	3.840.105	27.285.623	611.427	5.060	38.108

Fonte: Istat e Regione Lombardia (Ufficio Regionale del Censimento)

## Capi di bestiame delle aziende agricole con allevamenti secondo la specie

