



Comune di Villasanta
Provincia di Monza e della Brianza

PIANO DI GOVERNO DEL TERRITORIO
DOCUMENTO DI PIANO



Centri storici e nuclei di antica formazione
Schede di catalogazione dei beni urbanistico-territoriali
parte 2

Elaborato n.

QC **03**
09

progettisti

Studio associato



progetti di architettura
e urbanistica

arch. Franco Resnati

arch. Fabio Massimo Saldini

gruppo di progettazione

arch. Paolo Dell'Orto

Paolo Lubrano

urb. Giorgio Limonta

urb. Paolo Gariboldi

procedura amministrativa

ADOZIONE: DELIBERAZIONE CONSIGLIO COMUNALE n. _____ DEL _____

APPROVAZIONE: DELIBERAZIONE CONSIGLIO COMUNALE n. _____ DEL _____

PUBBLICAZIONE: BURL n. _____ DEL _____



Unità urbana

5



Unità edilizia

5.1

































Unità edilizia

5.2













Unità edilizia

5.3

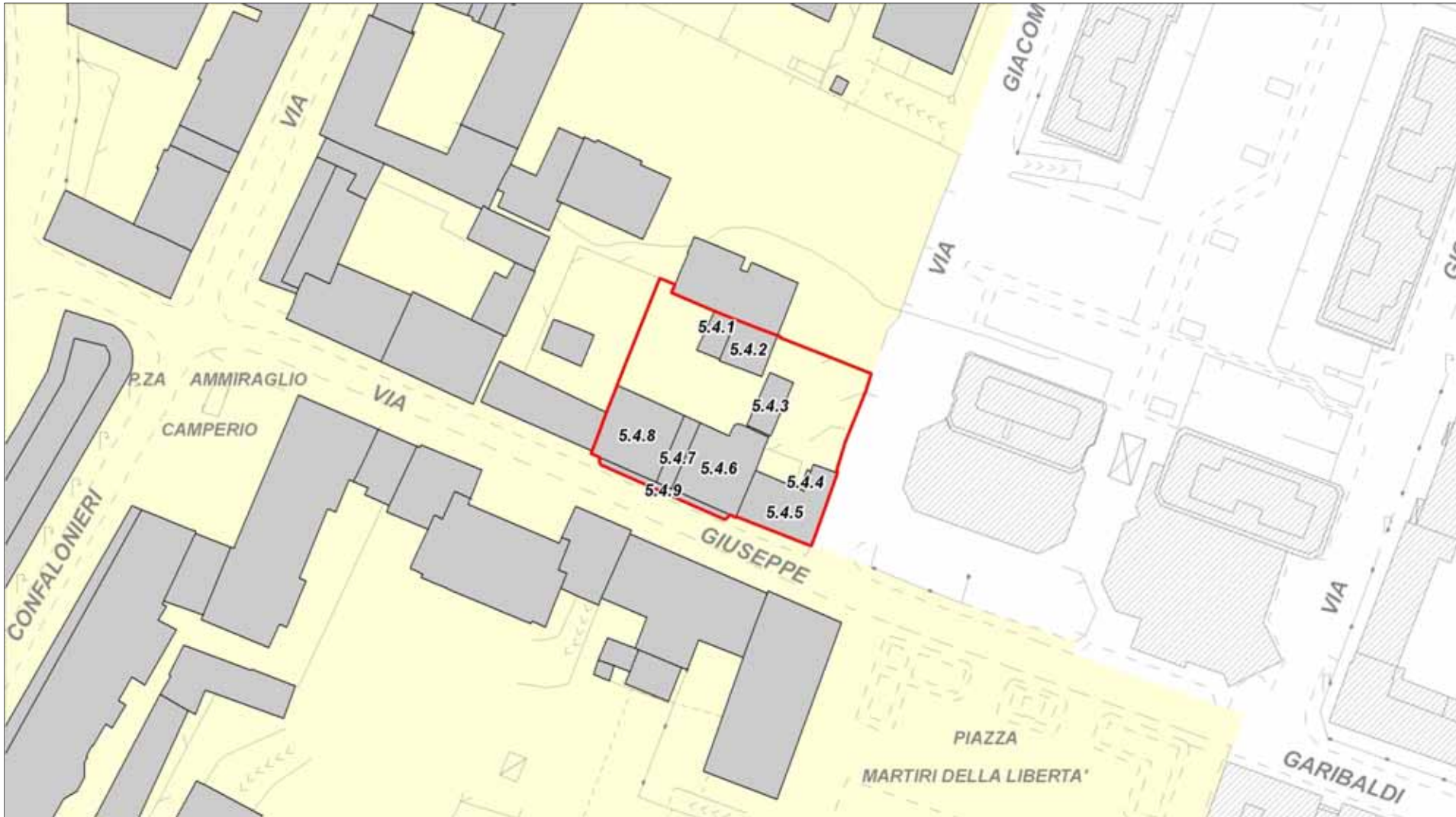












Unità edilizia

5.4











Unità urbana

6



Unità edilizia

6.1





















Unità edilizia

6.2









Unità edilizia

6.3













Unità edilizia

6.4
















Unità edilizia 6.5

























Unità edilizia

6.6

















Unità edilizia 6.7









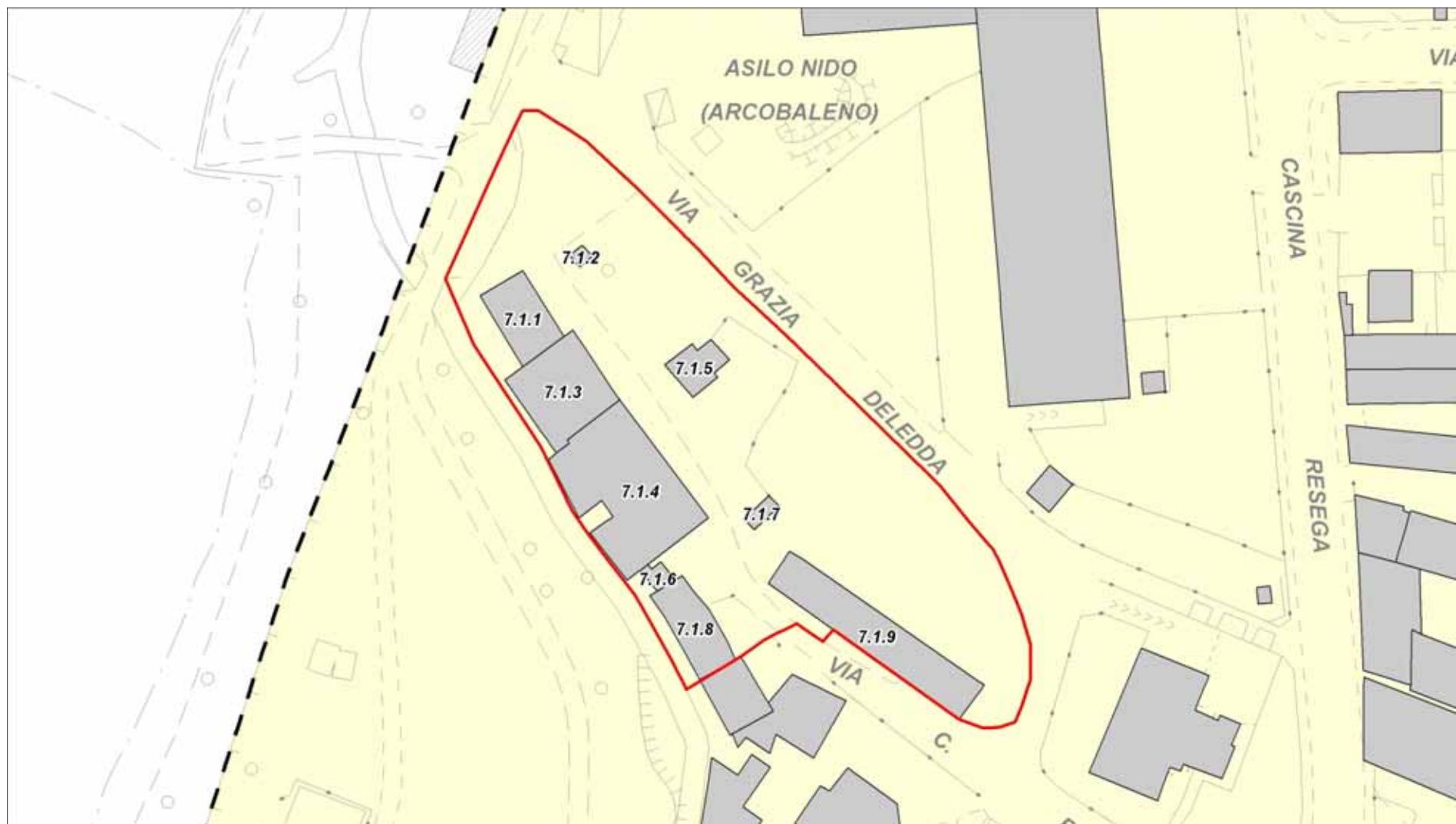






Unità urbana

7



Unità edilizia 7.1













Unità edilizia

7.2













Unità edilizia 7.3















Unità edilizia

7.4





















Unità urbana

8



Unità edilizia

8.1



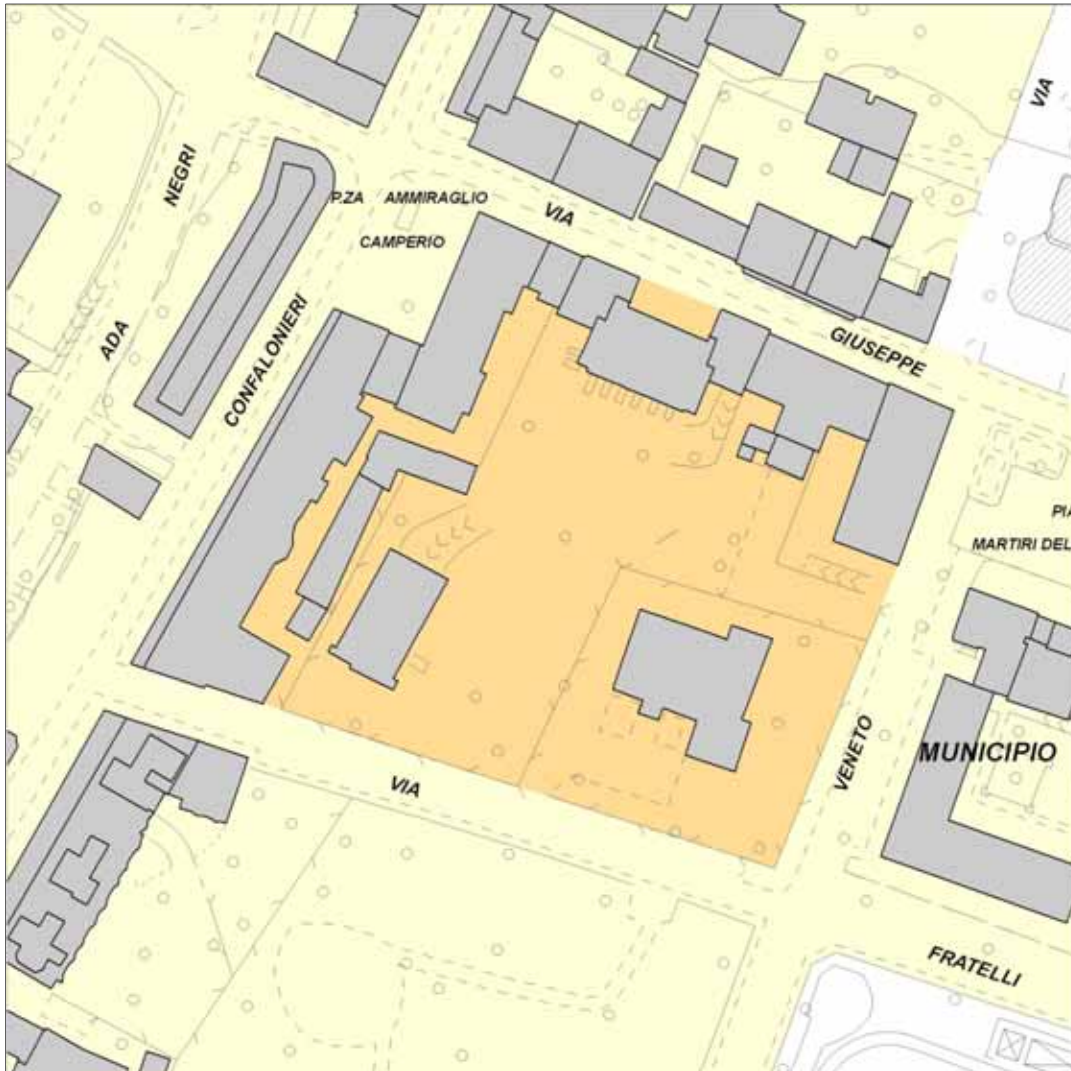




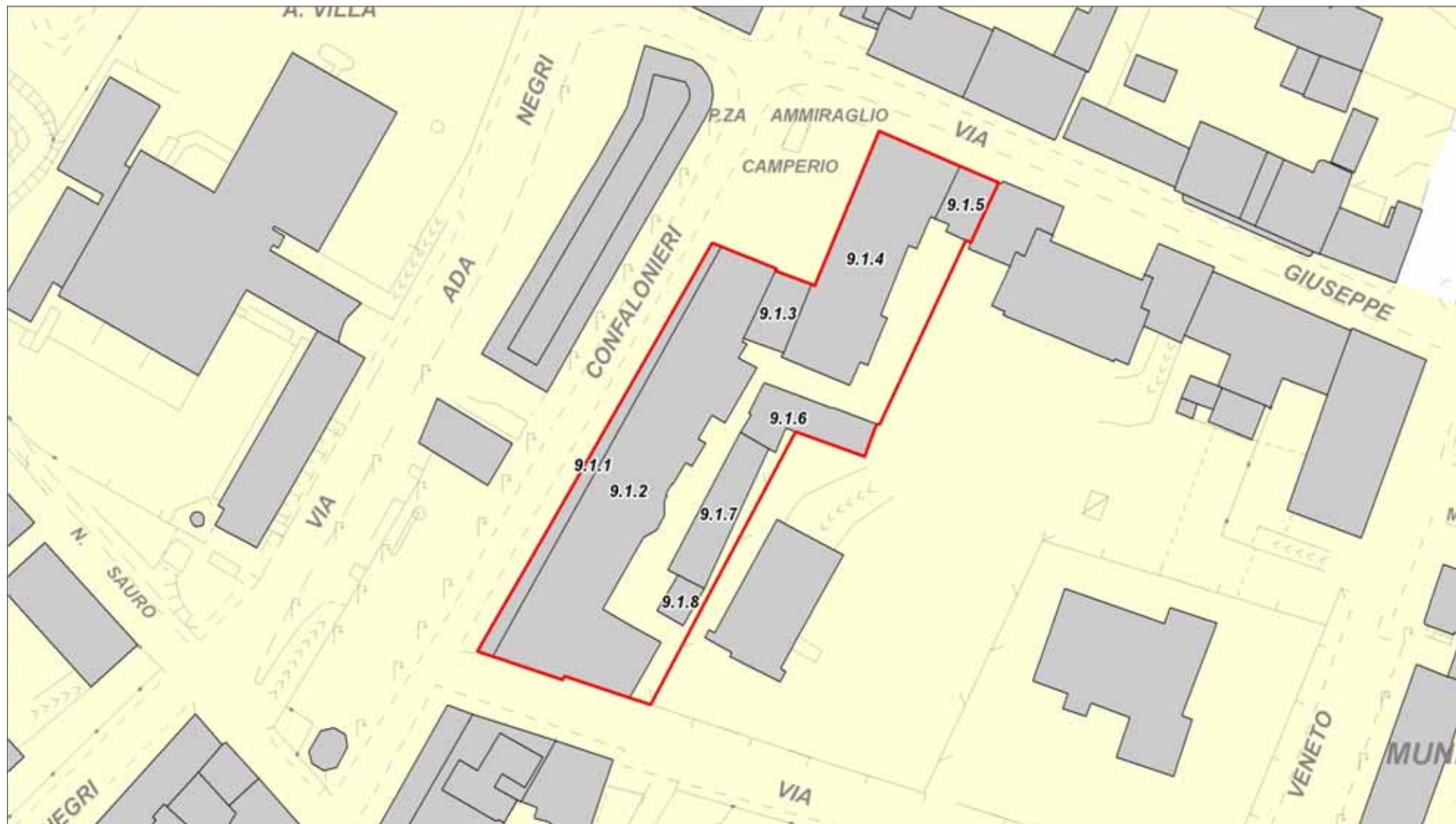








Unità urbana



Unità edilizia

9.1





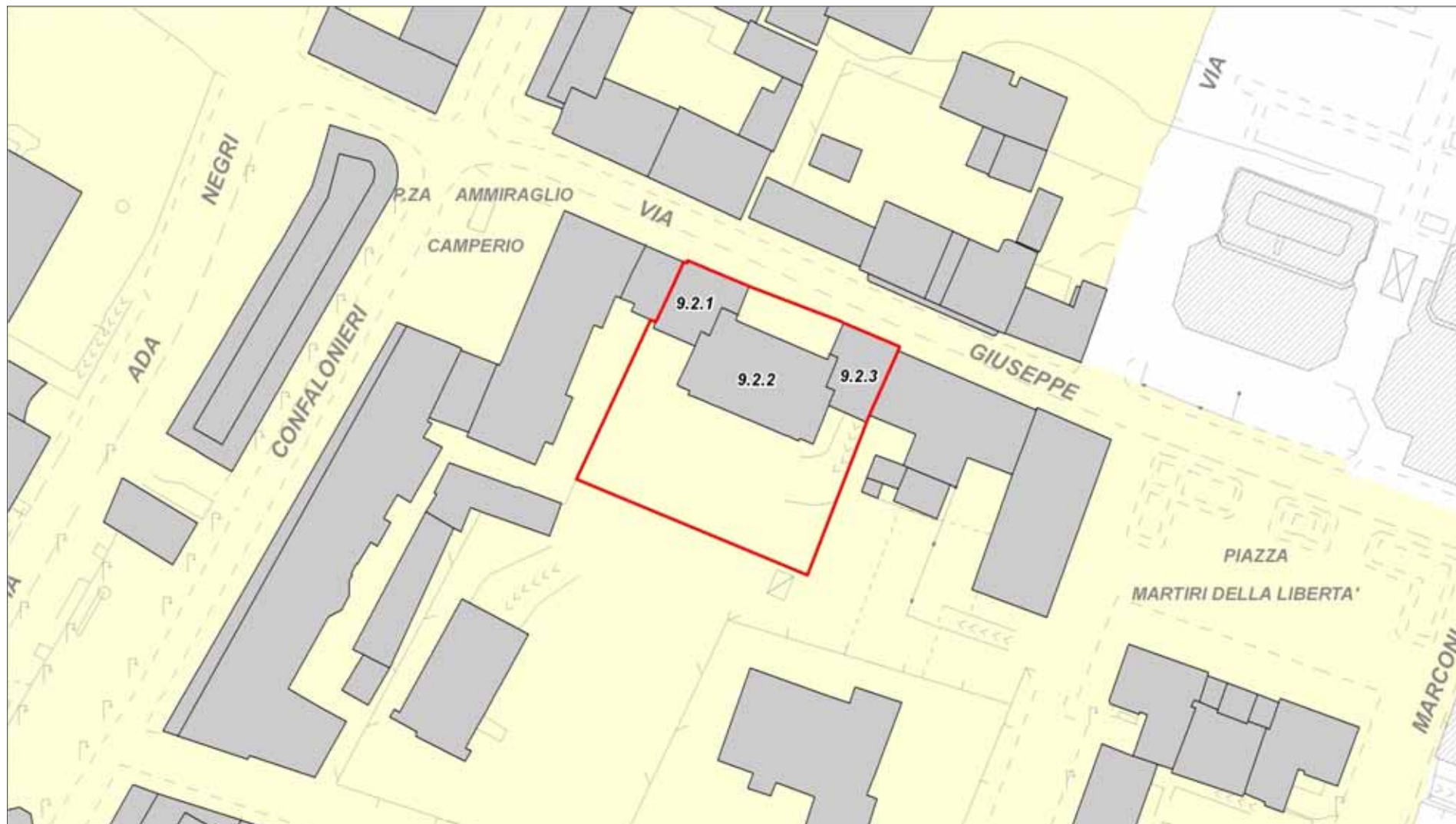












Unità edilizia

9.2









Unità edilizia 9.3

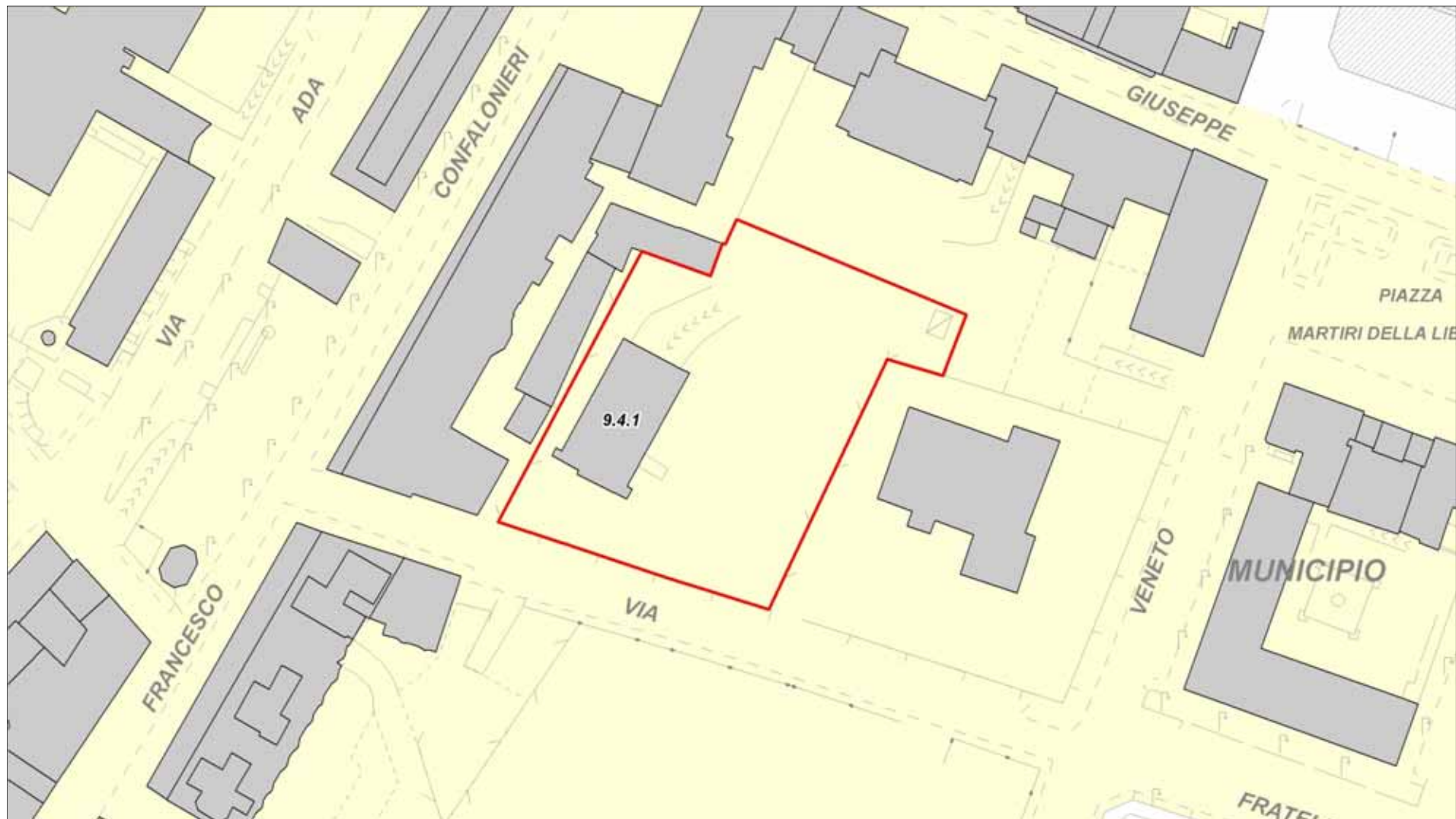












Unità edilizia 9.4











Unità edilizia

9.5

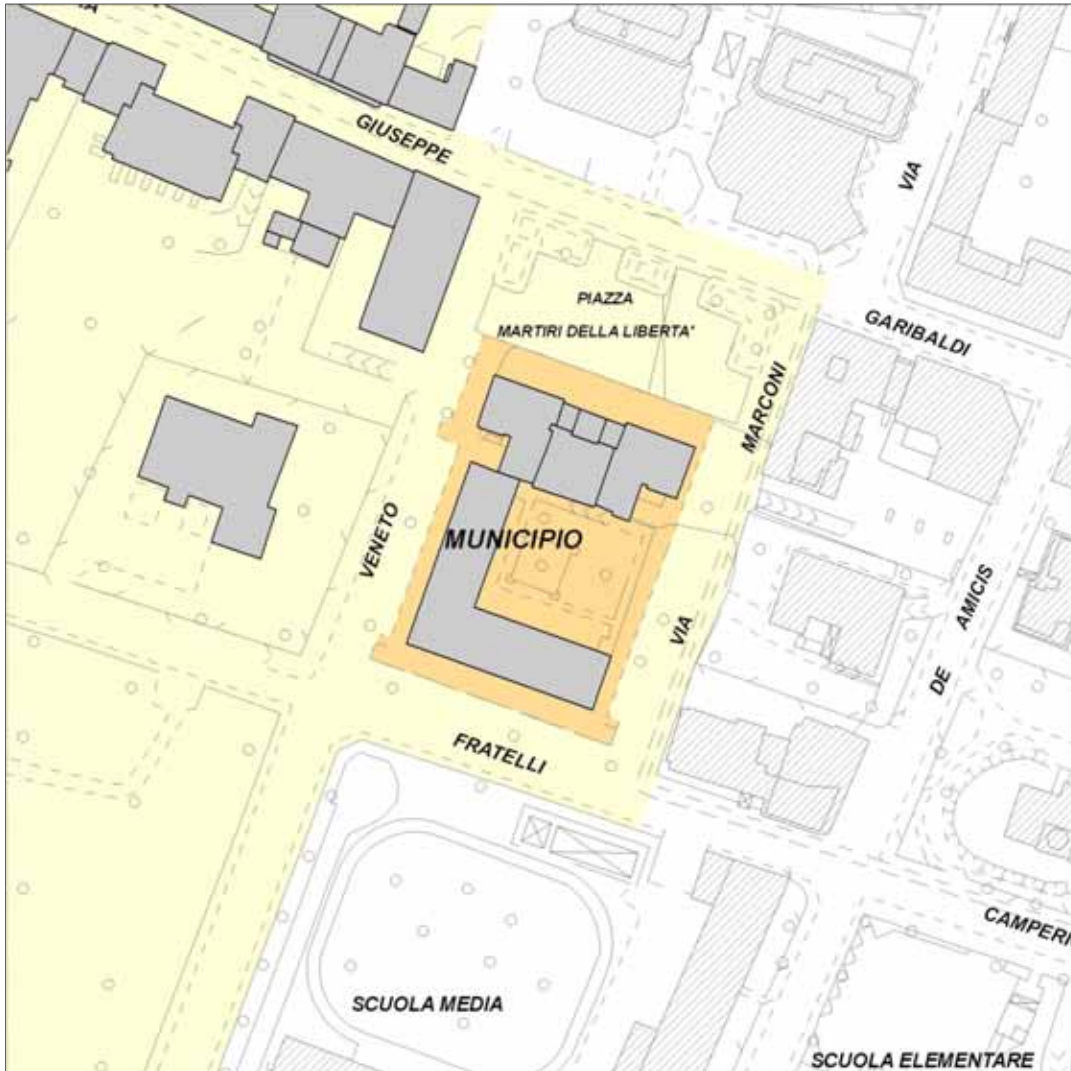




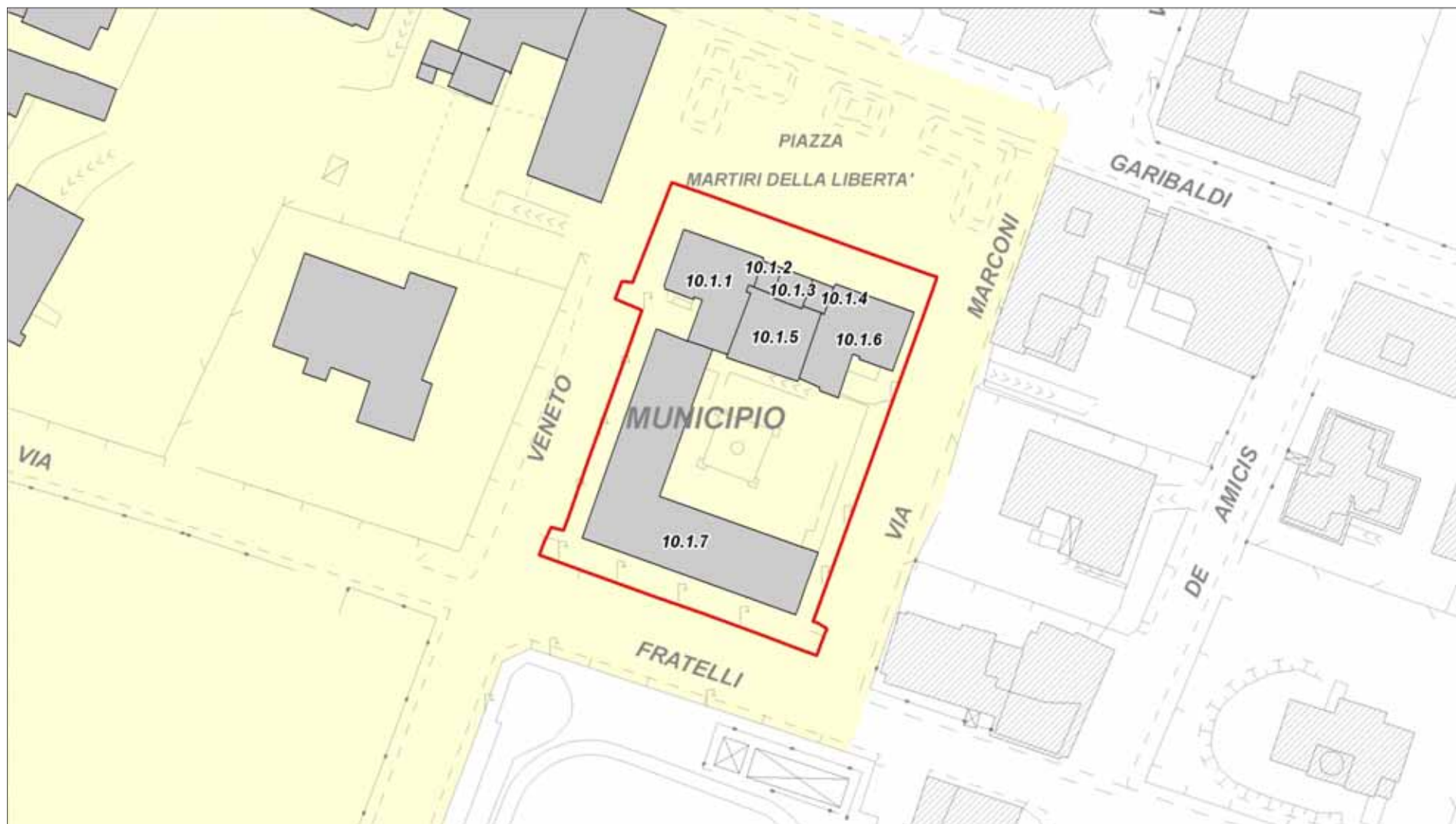








Unità urbana



Unità edilizia 10.1











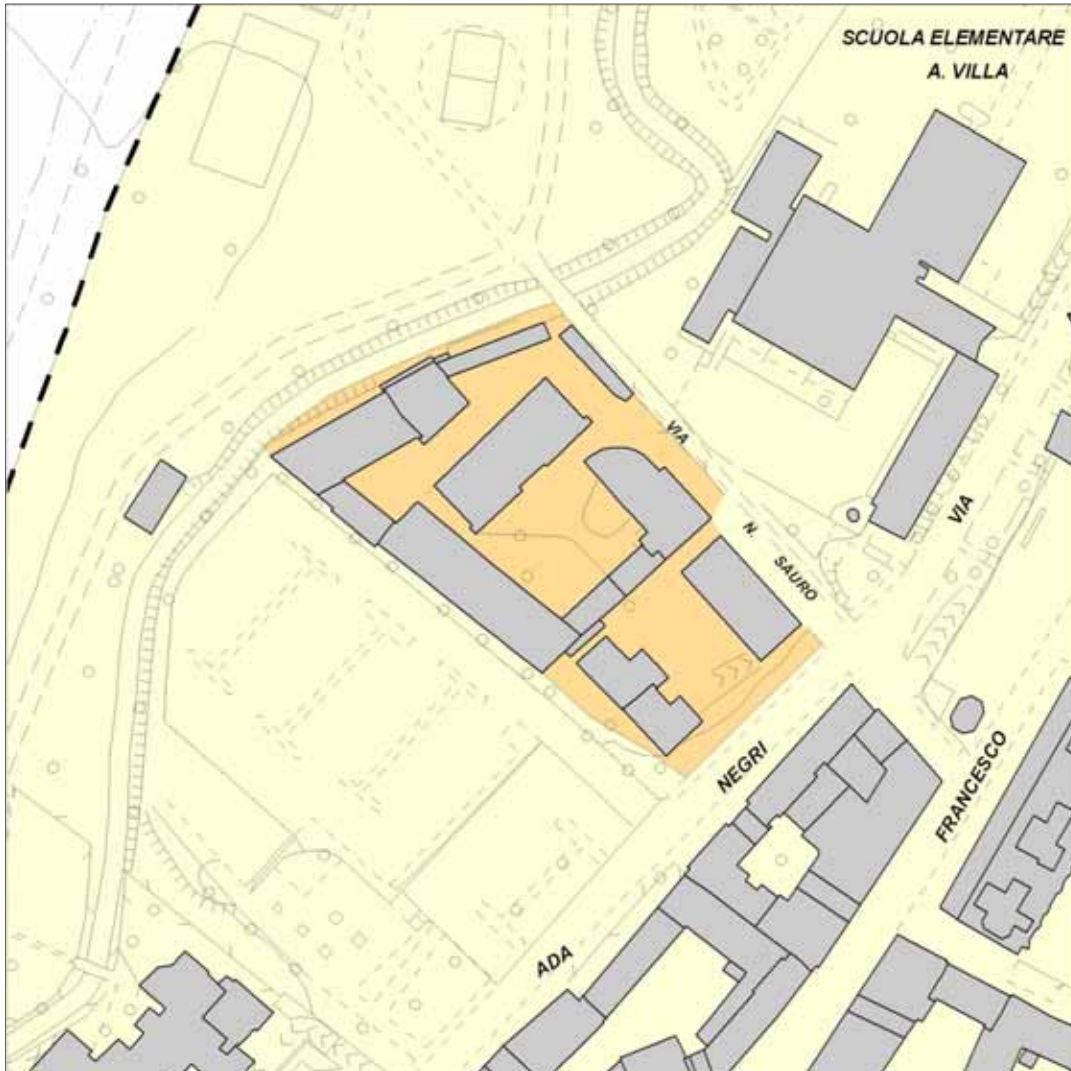




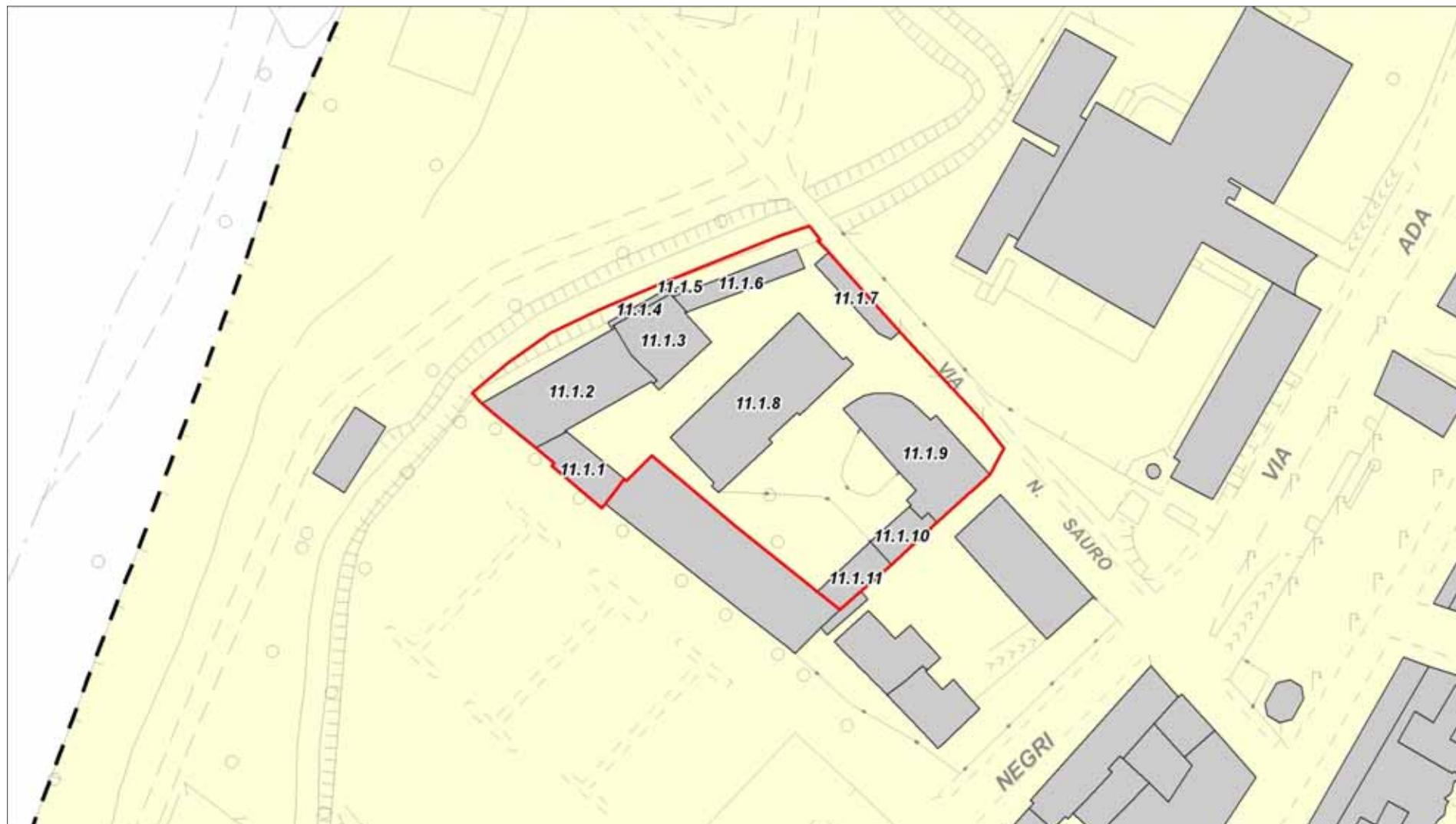








Unità urbana



Unità edilizia 11.1























Unità edilizia

11.2

















Unità edilizia

11.3





