



Comune di Villasanta
Provincia di Monza e della Brianza

PIANO DI GOVERNO DEL TERRITORIO
DOCUMENTO DI PIANO



Centri storici e nuclei di antica formazione
Schede di catalogazione dei beni urbanistico-territoriali
parte 3

Elaborato n.

QC

03
09

progettisti

Studio associato



progetti di architettura
e urbanistica

arch. Franco Resnati

arch. Fabio Massimo Saldini

gruppo di progettazione

arch. Paolo Dell'Orto

Paolo Lubrano

urb. Giorgio Limonta

urb. Paolo Gariboldi

procedura amministrativa

ADOZIONE: DELIBERAZIONE CONSIGLIO COMUNALE n. _____ DEL _____

APPROVAZIONE: DELIBERAZIONE CONSIGLIO COMUNALE n. _____ DEL _____

PUBBLICAZIONE: BURL n. _____ DEL _____



Unità urbana

12



Unità edilizia

12.1



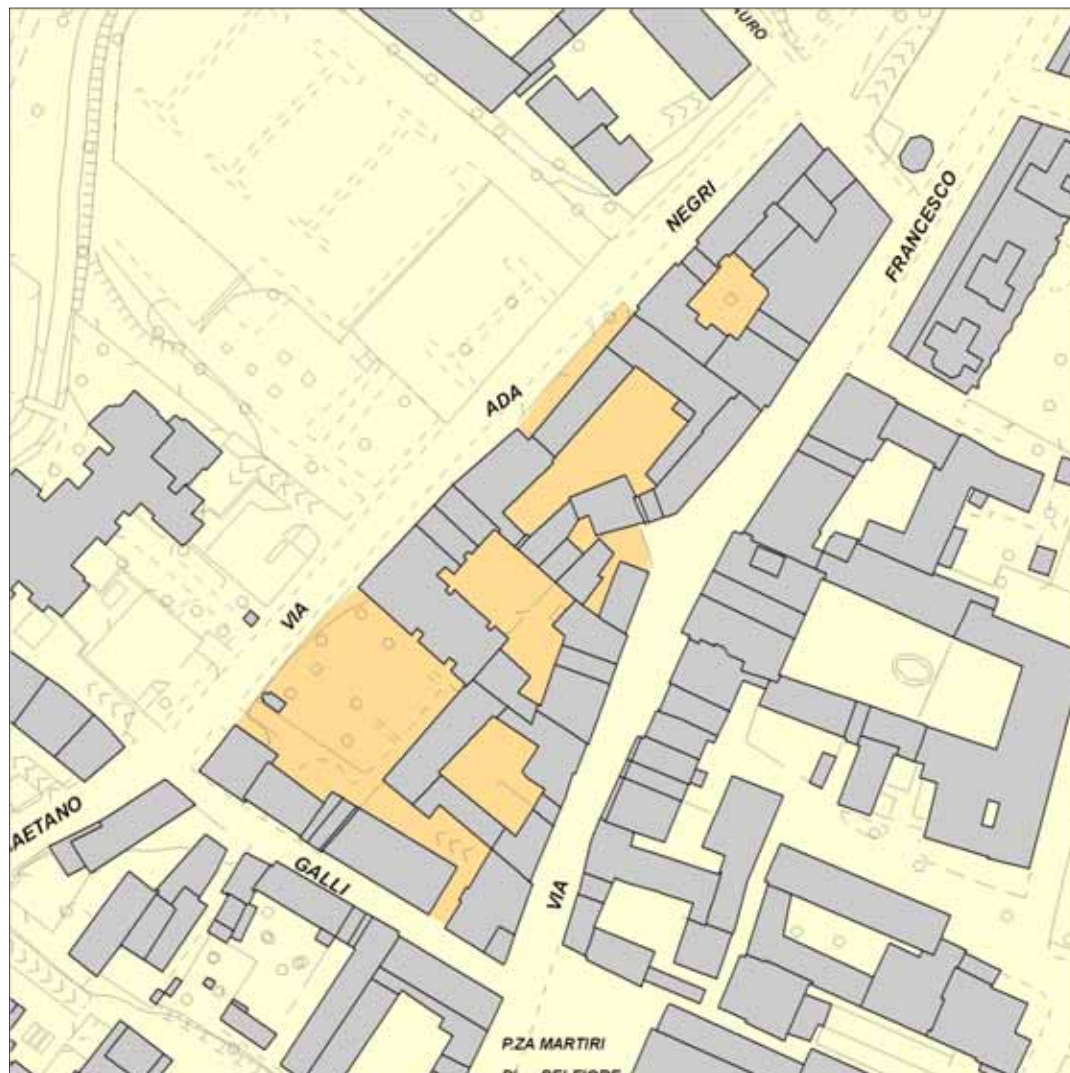












Unità urbana

13



Unità edilizia


13.1



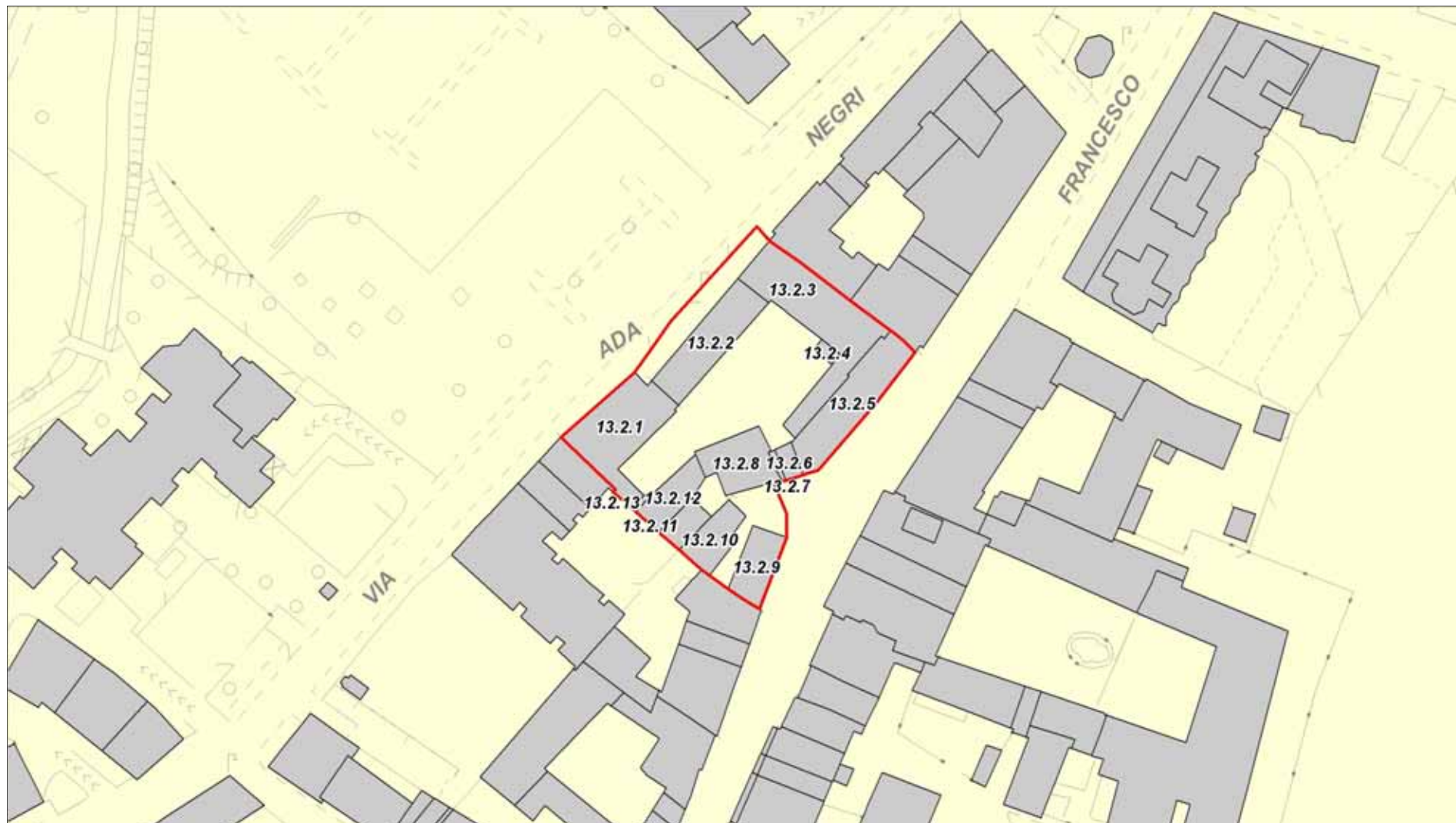












Unità edilizia 13.2



















Unità edilizia

13.3



















Unità edilizia 13.4





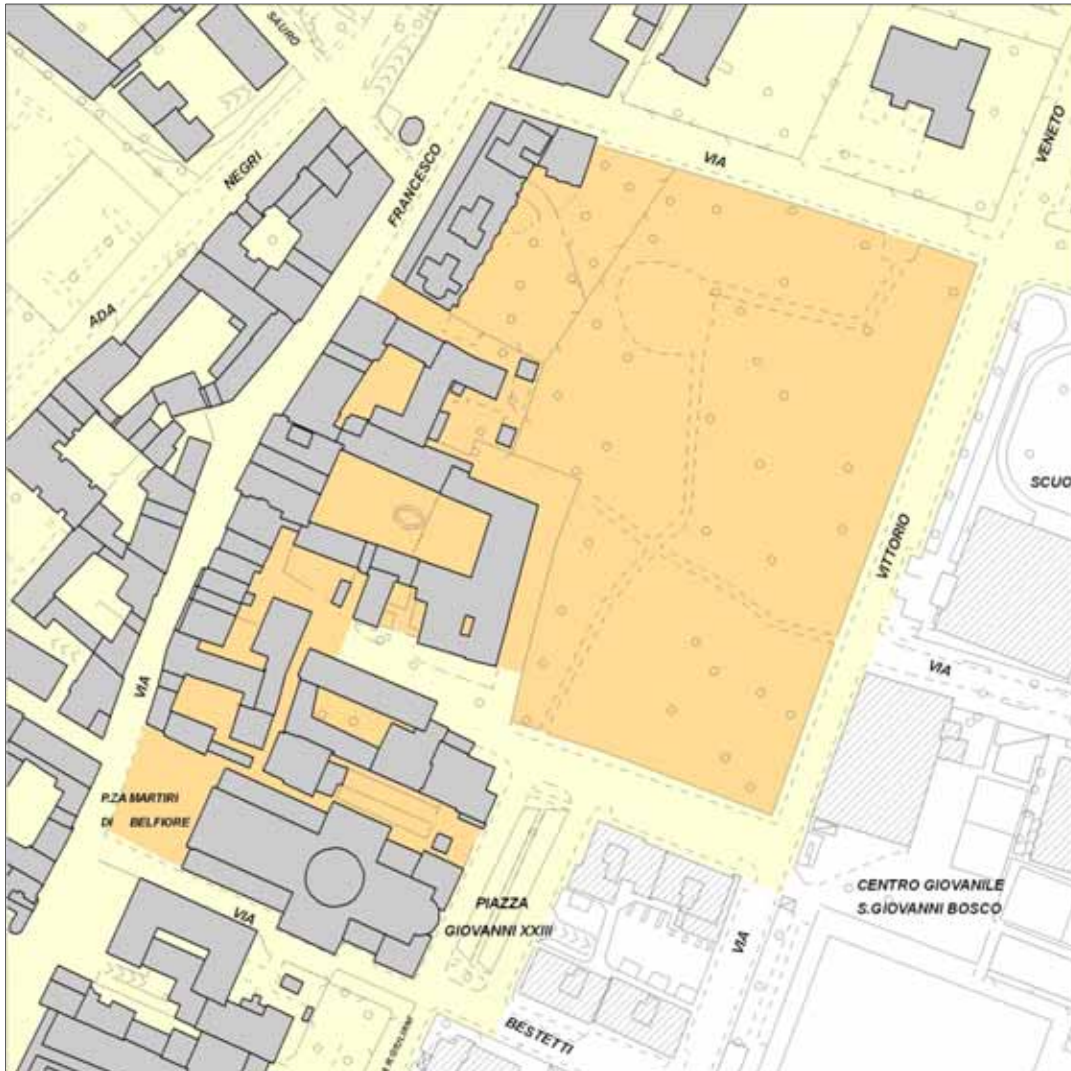




Unità edilizia 13.5







Unità urbana



Unità edilizia 14.1











Unità edilizia

14.2





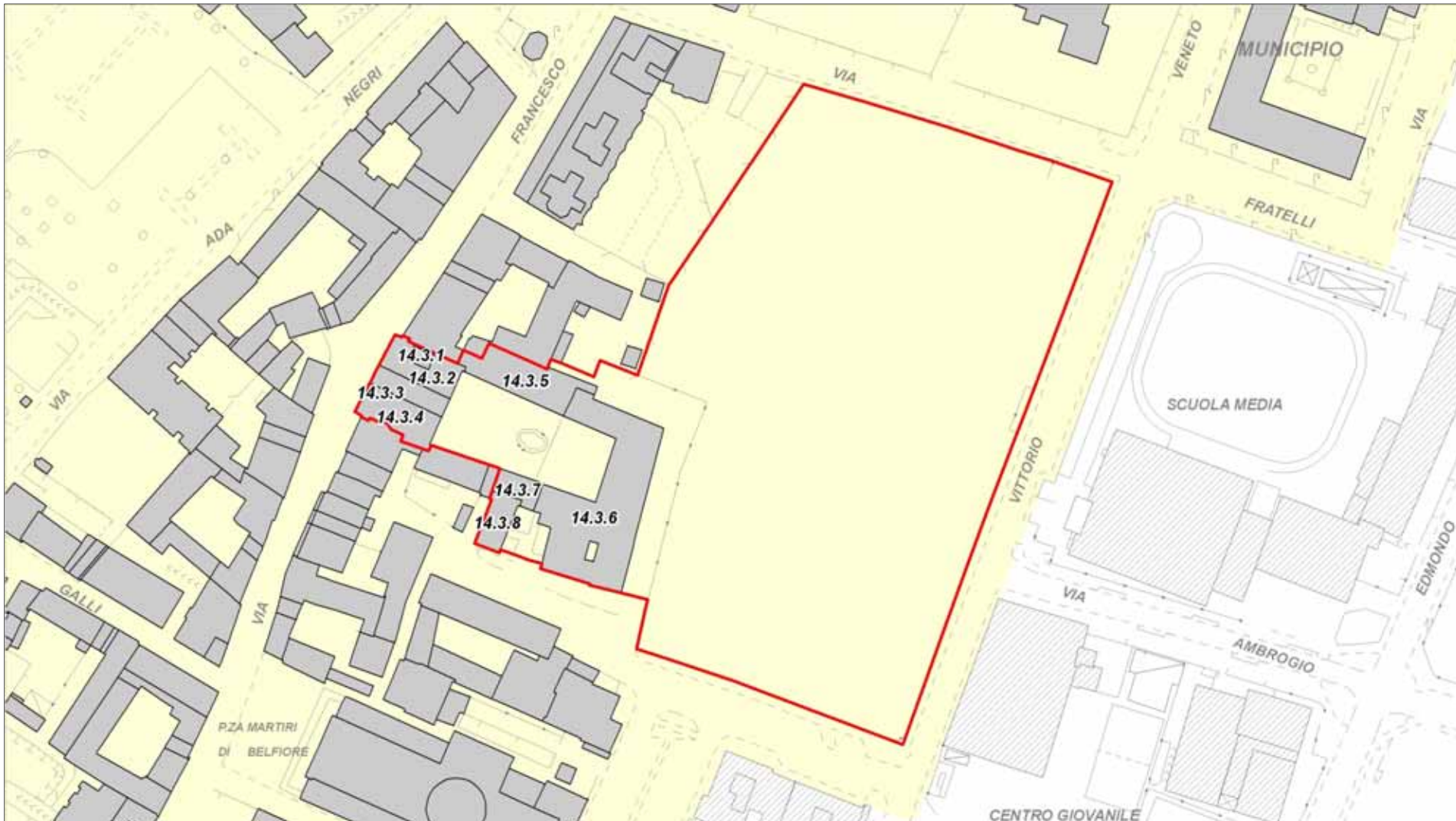












Unità edilizia

14.3





















Unità edilizia

14.4





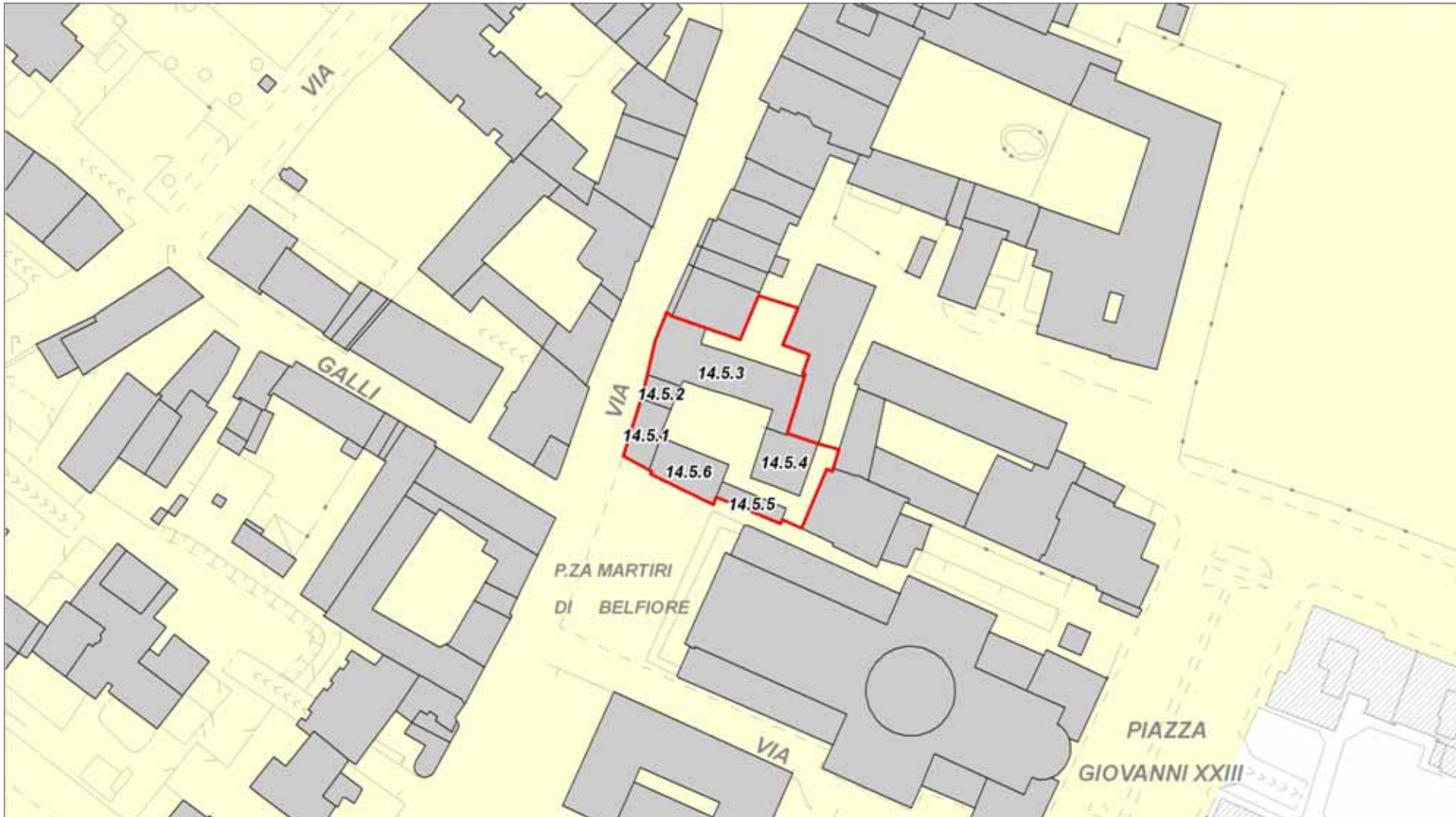












Unità edilizia

14.5



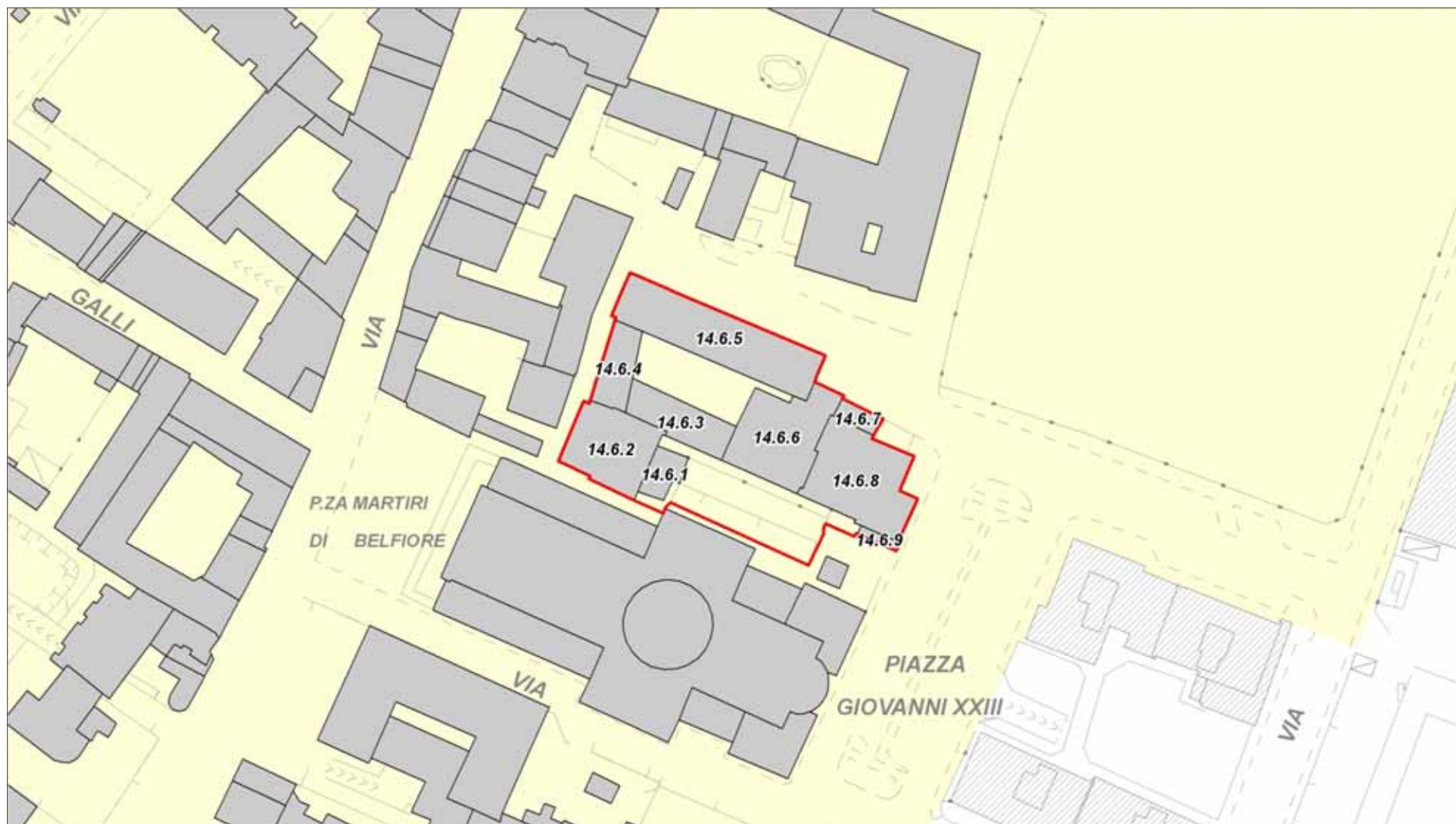












Unità edilizia 14.6

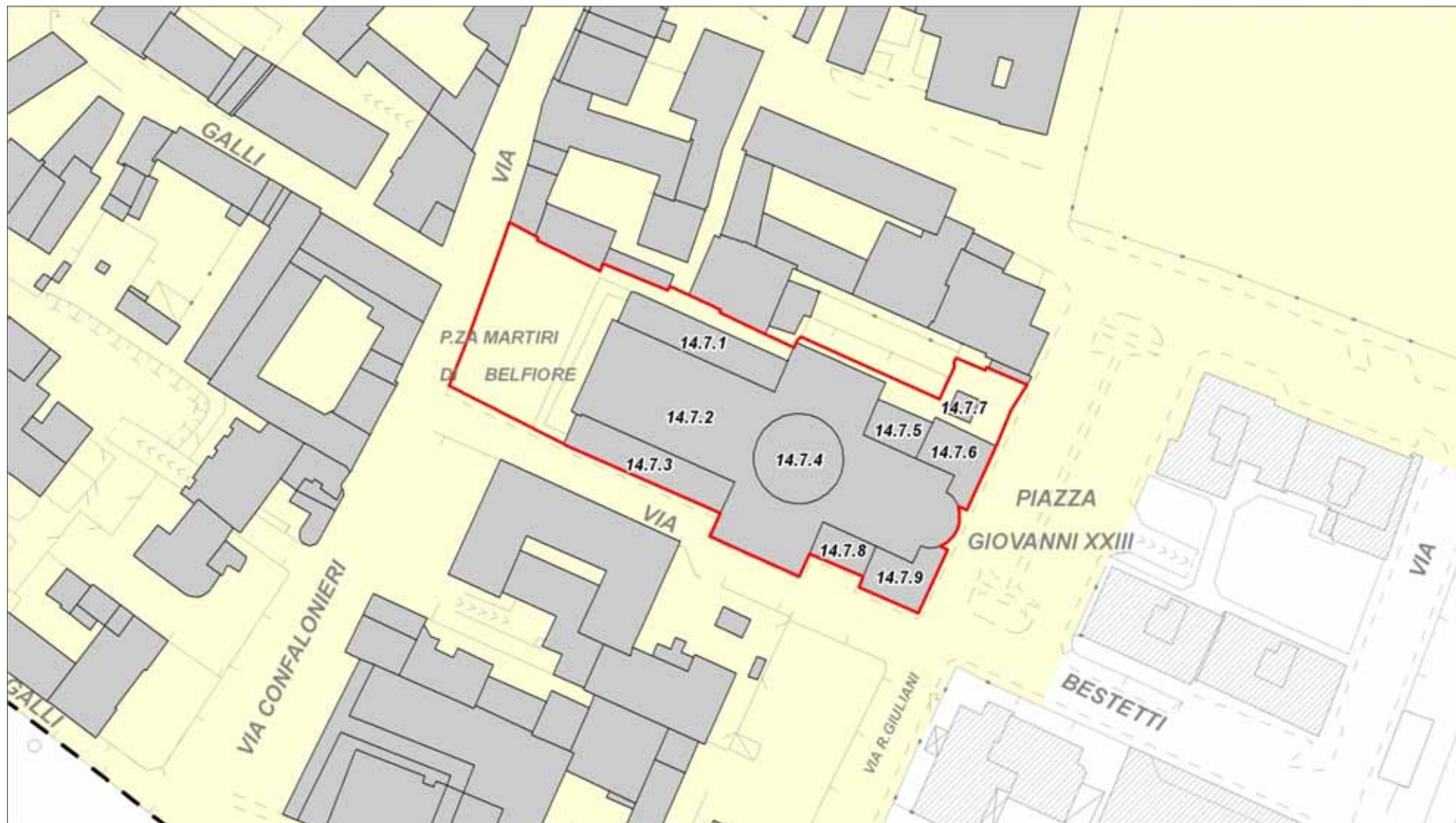












Unità edilizia 14.7













Unità edilizia

15.1













Unità edilizia

15.2











Unità edilizia 15.3













Unità edilizia 15.4



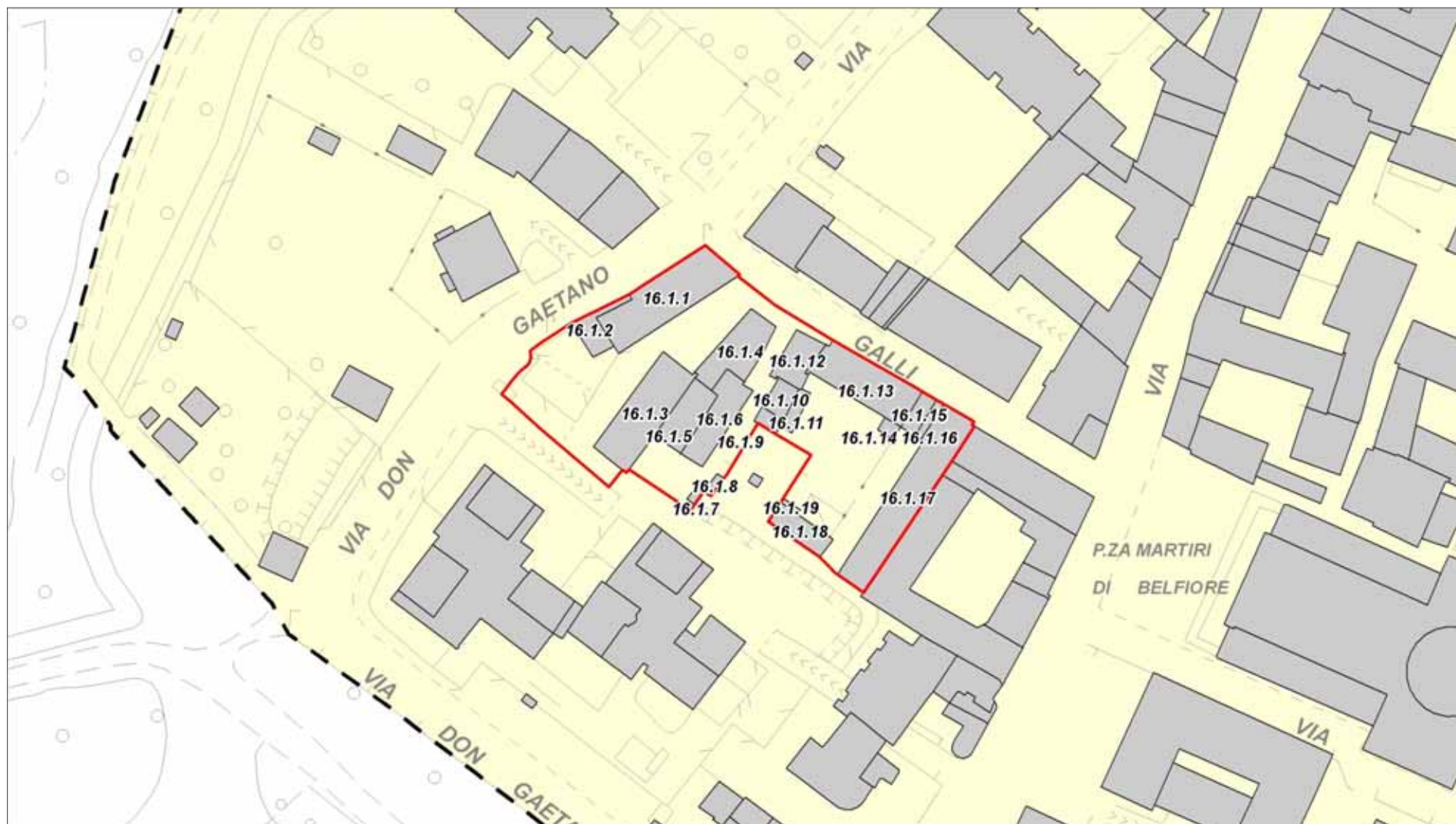








Unità urbana



Unità edilizia 16.1



















Unità edilizia

16.2













Unità edilizia

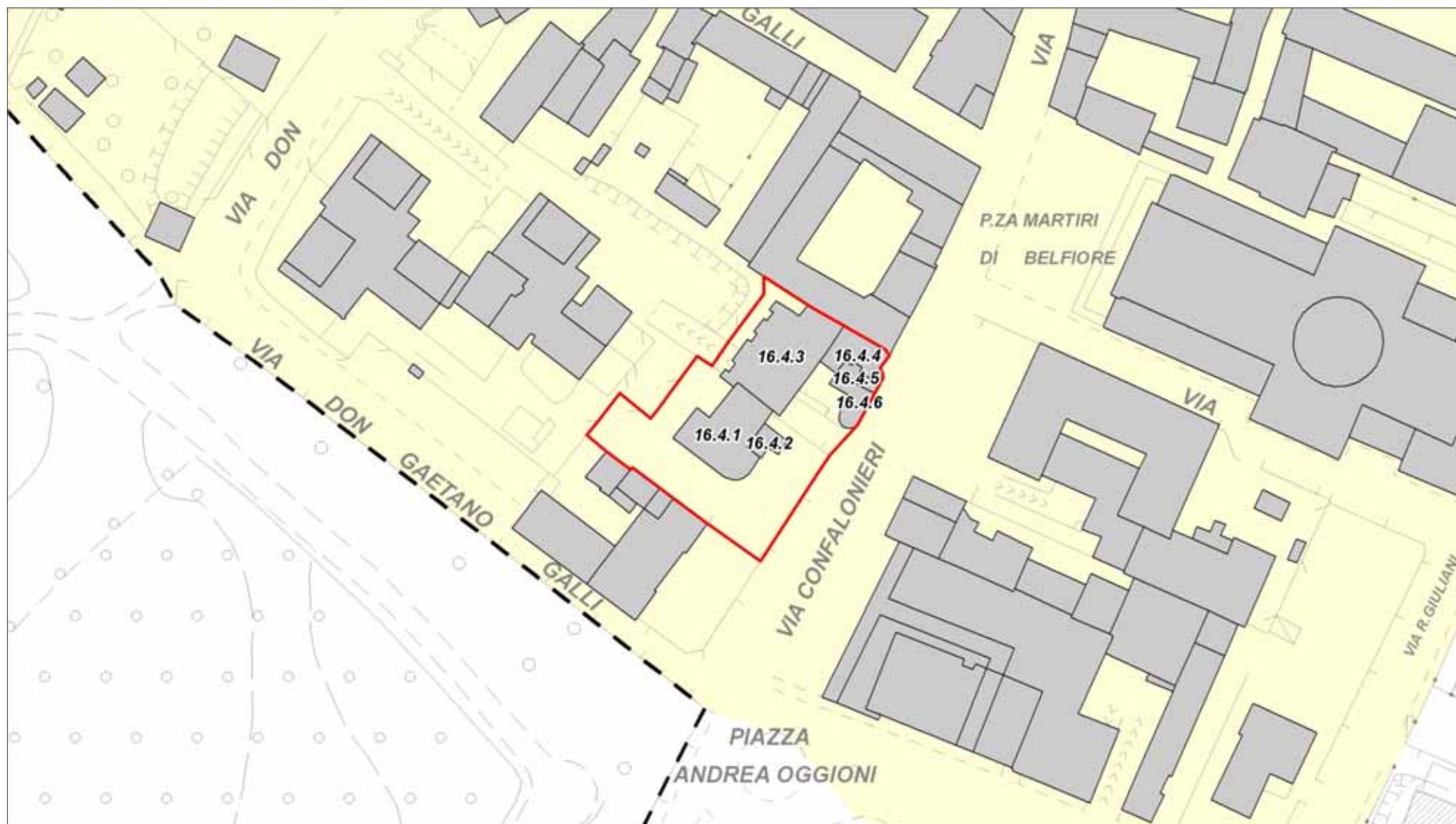
16.3











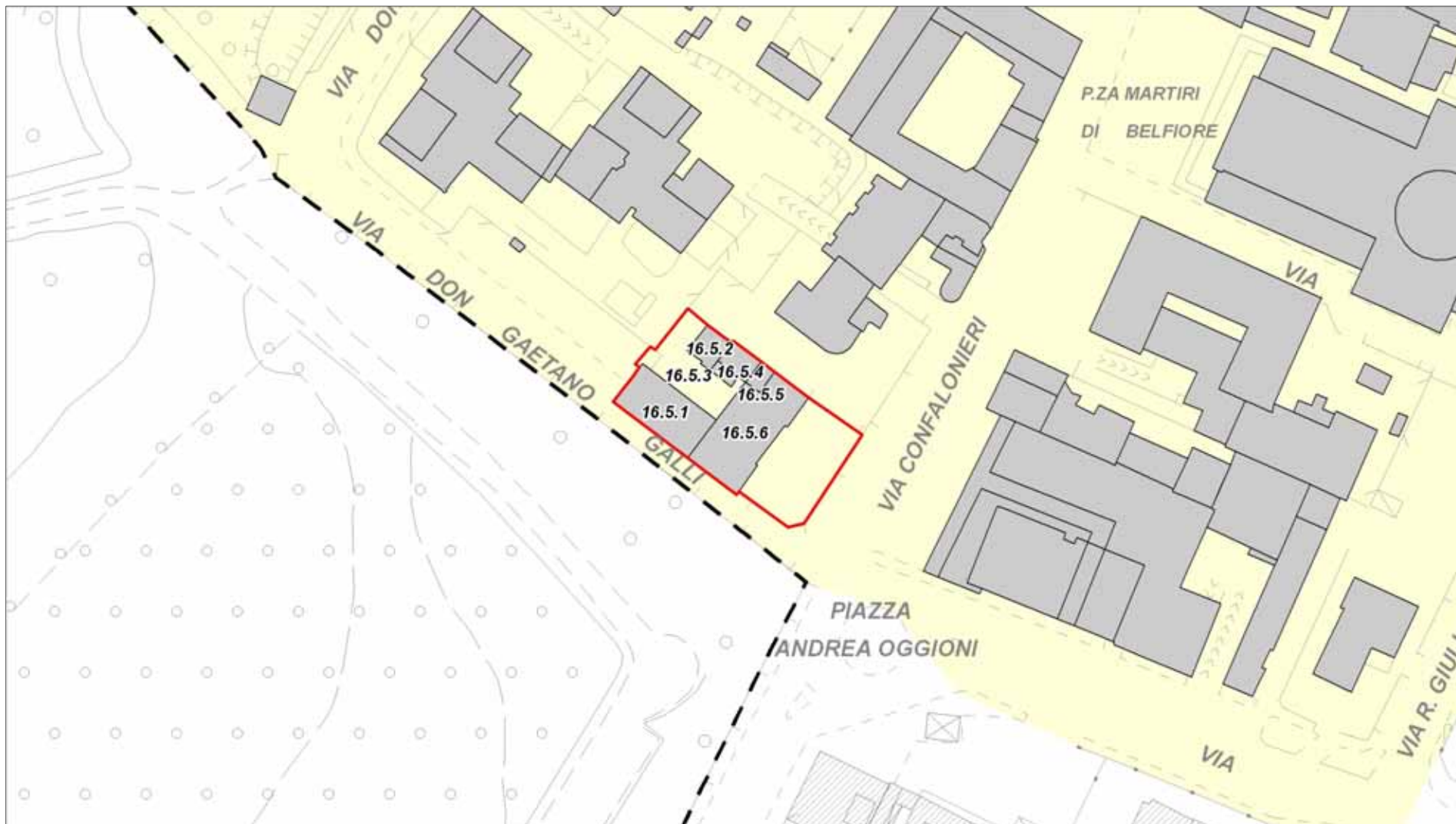
Unità edilizia 16.4











Unità edilizia

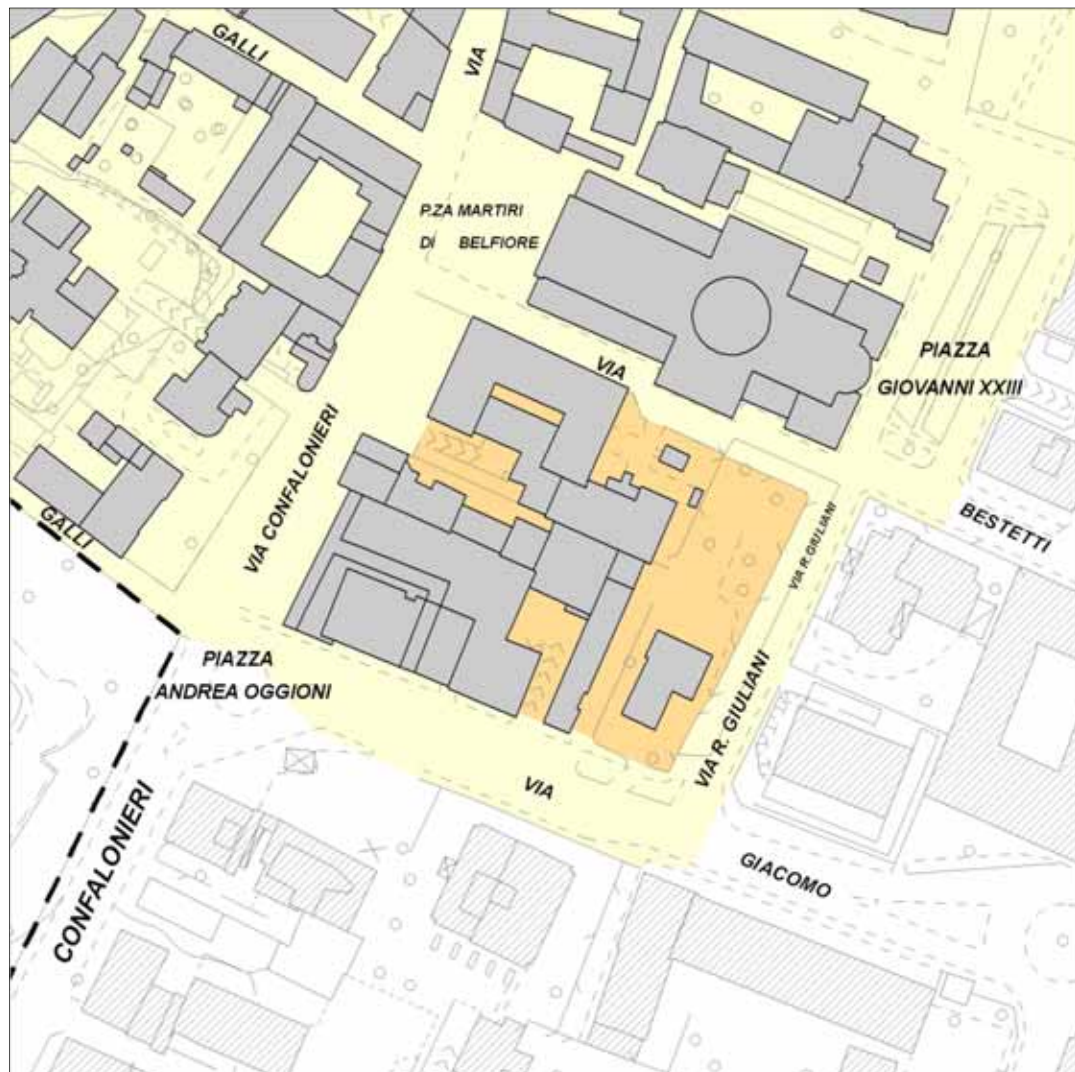
16.5



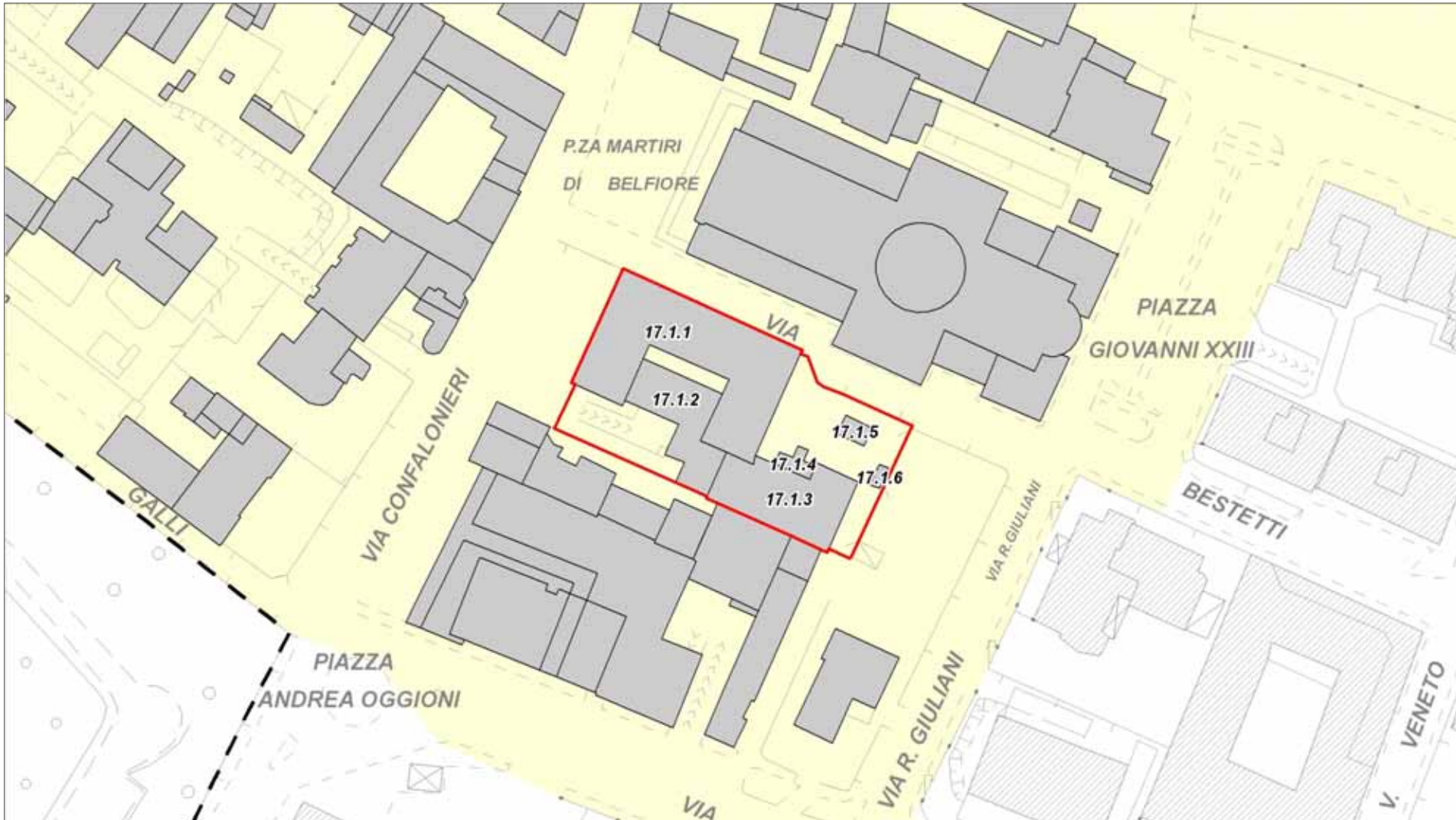








Unità urbana



Unità edilizia

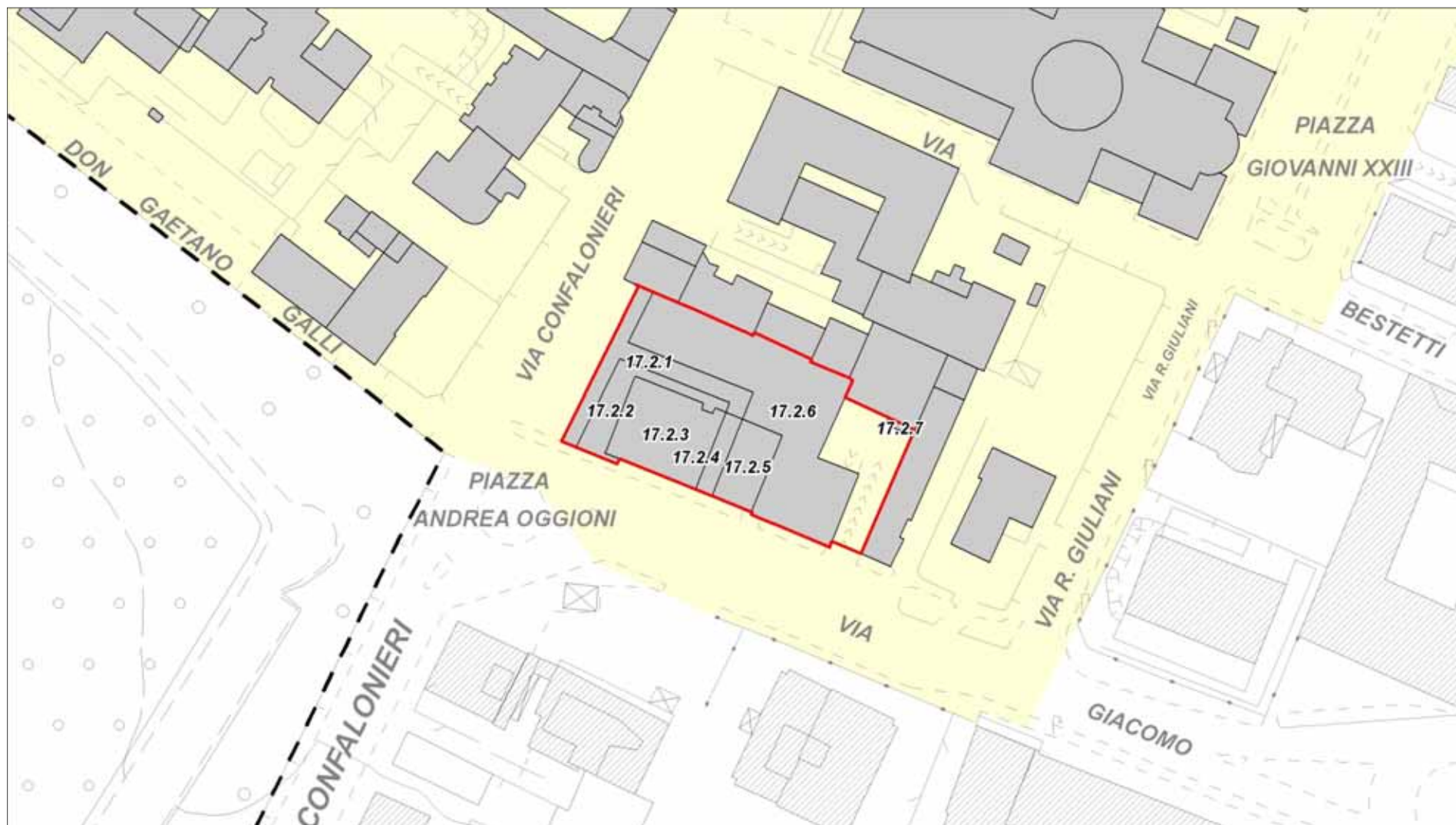
17.1











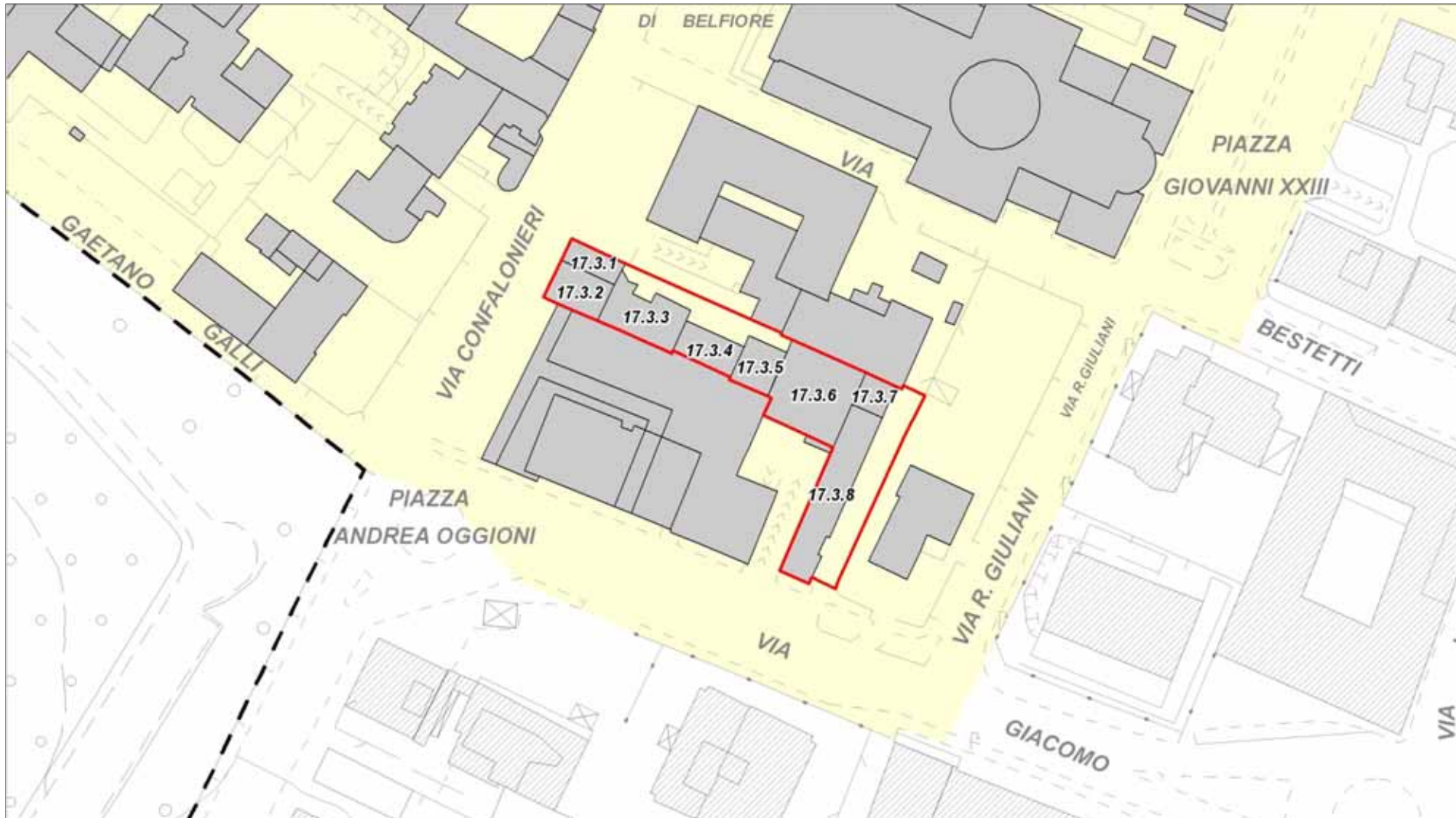
Unità edilizia 17.2











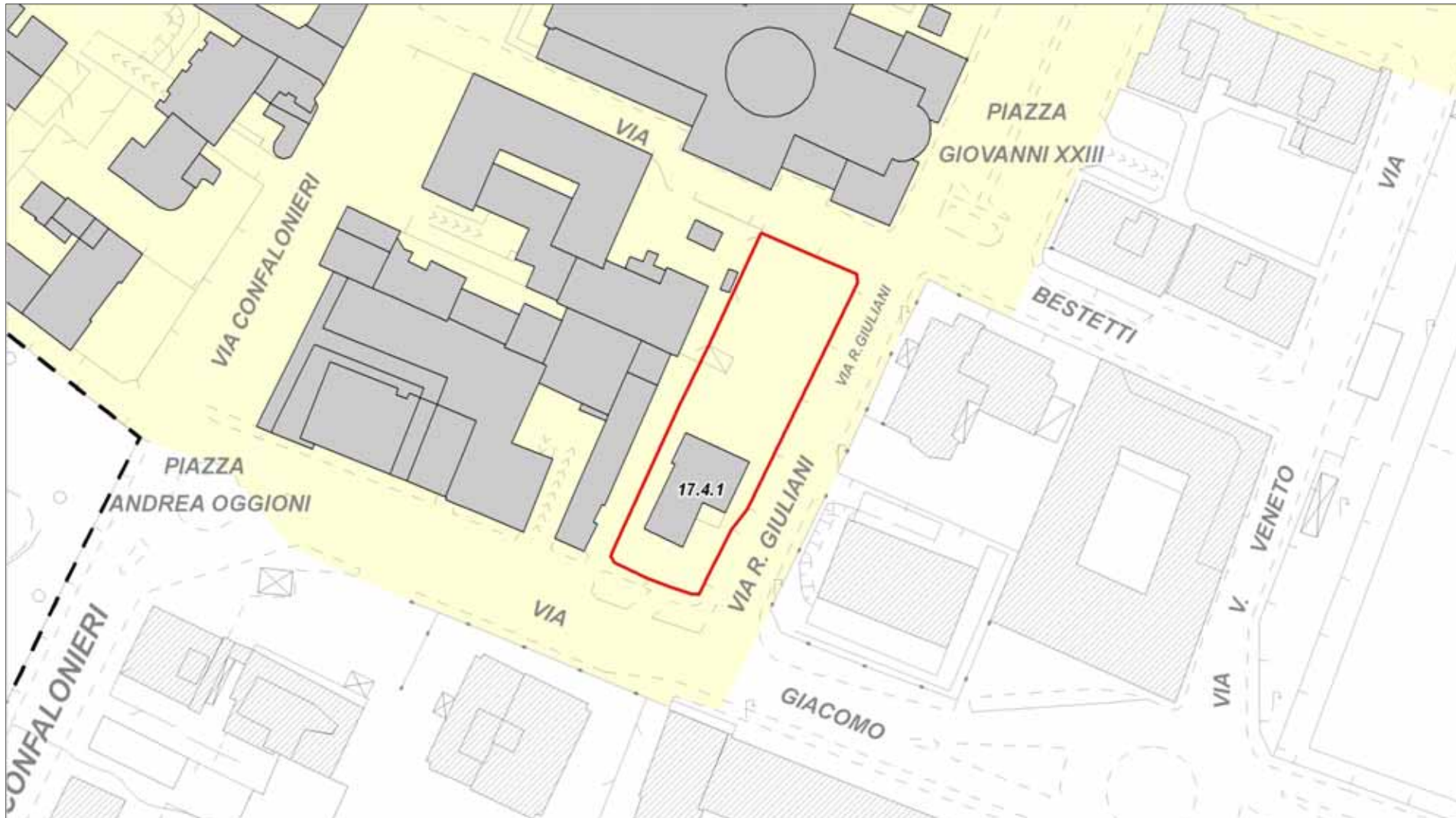
Unità edilizia

17.3









Unità edilizia

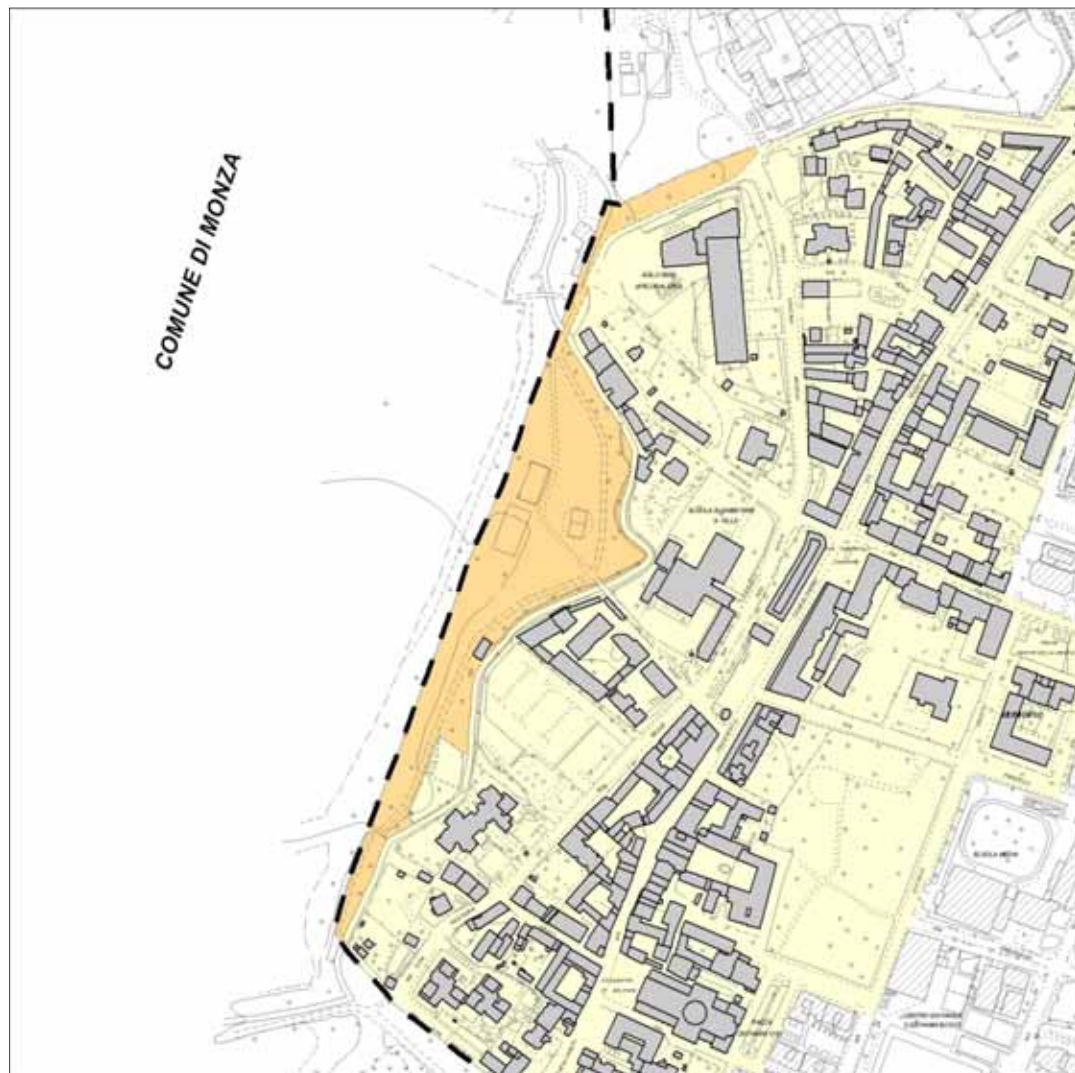
17.4



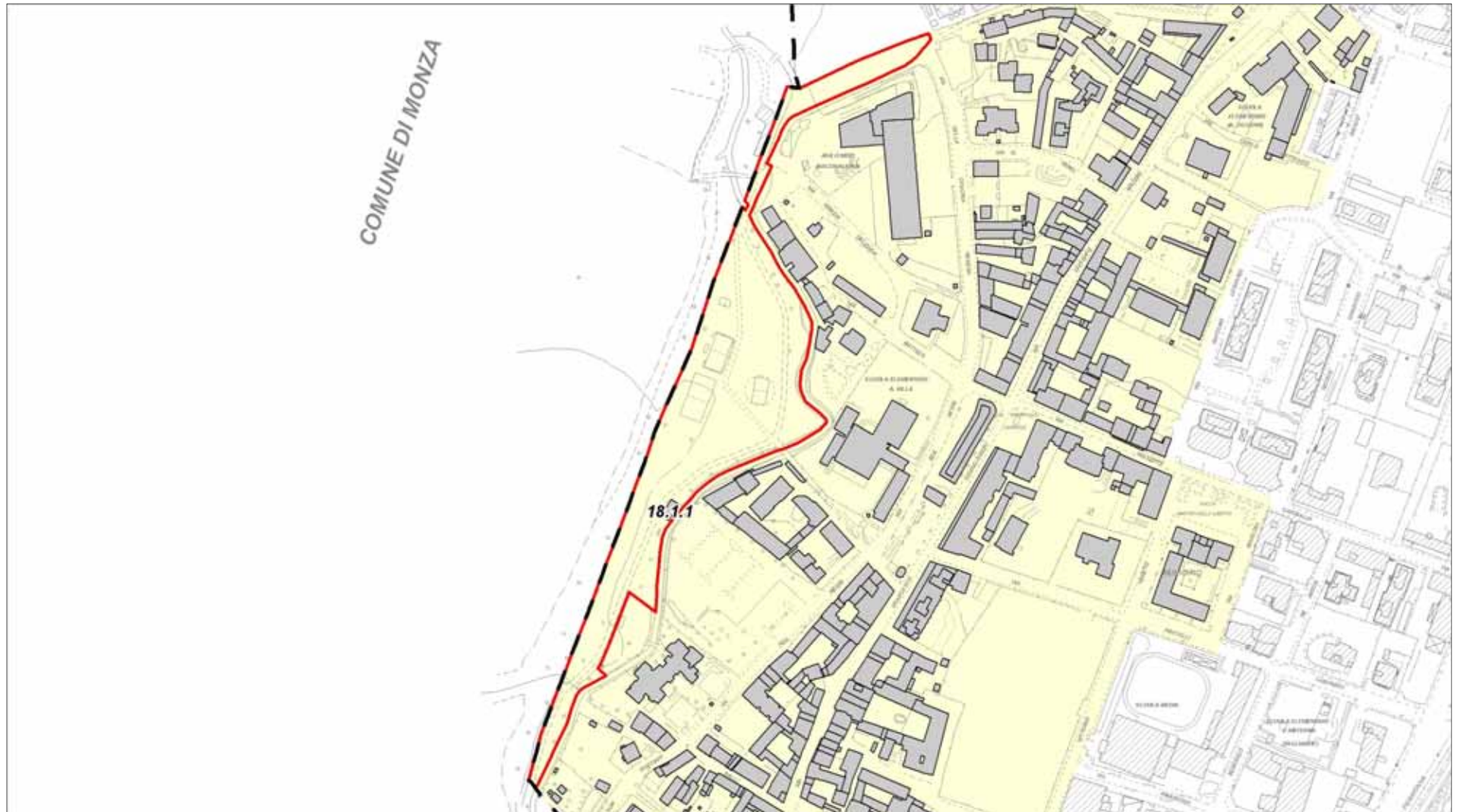








Unità urbana



Unità edilizia

18.1

